

H= 5000 m
 T= 53.755 m
 f= -0.289 m
 TS= 400.094 m
 KM= 1+330.000

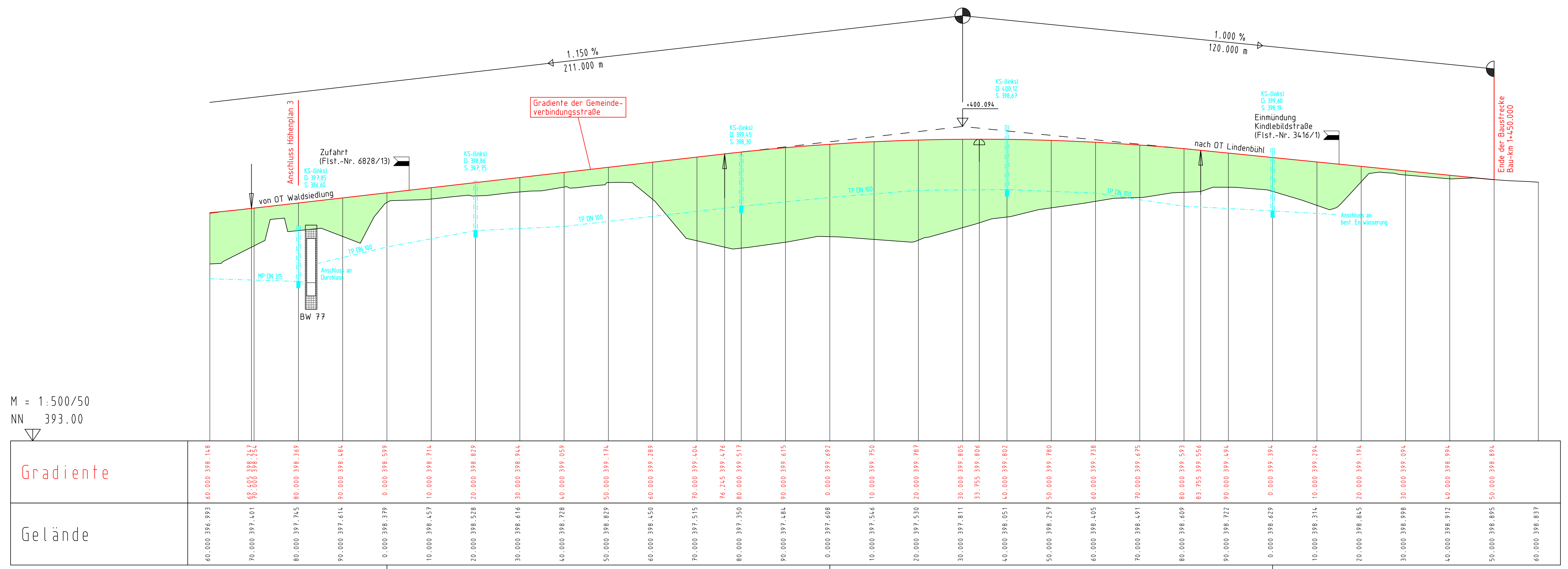
Zeichenerklärung:

- Damm / Erdauftrag
- Einschnitt / Erdabtrag
- Sickerleitung rechts
- Sickerleitung links
- Schacht rechts
- Schacht links
- Einfahrt links
- Einfahrt rechts

H = 5000 m
 T = 22.50 m
 f = 0.05 m

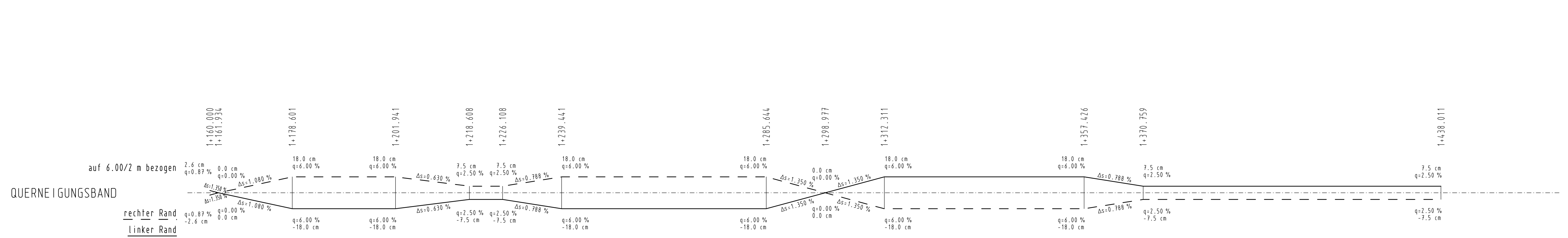
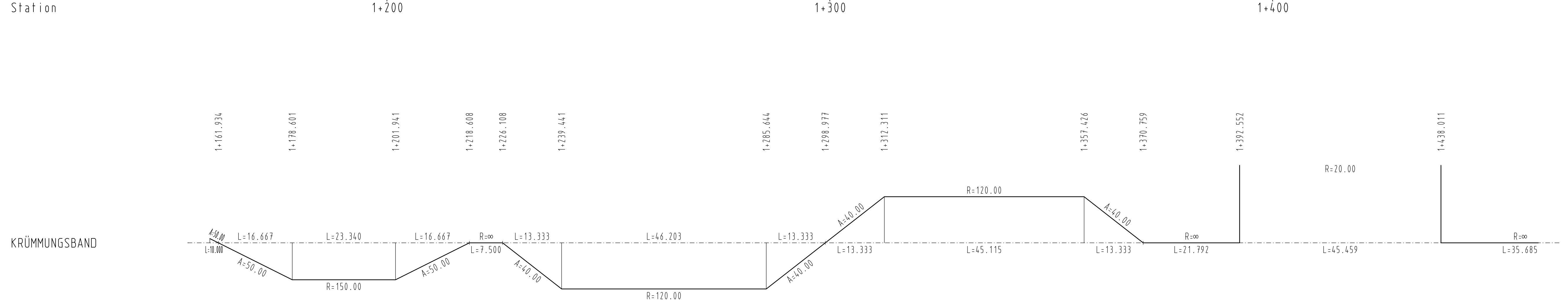
Längsneigung
 Tangentenschnittpunkt mit
 Halbmesser, Länge und Gefälle

Hoch- / Tiefpunkt
 Bogenanfang / -ende
 der Ausrundung



M = 1:500/50
 NN 393.00

| | | | | | | | | | | | | | | | | | | | | | | | | | | | | | | | | | |
|-----------|--------|--------|--------|--------|-------|--------|--------|--------|--------|--------|--------|--------|--------|--------|--------|--------|--------|--------|--------|--------|--------|--------|--------|--------|--------|--------|--------|--------|--------|--------|--------|--------|--------|
| Station | 60.000 | 70.000 | 80.000 | 90.000 | 0.000 | 10.000 | 20.000 | 30.000 | 40.000 | 50.000 | 60.000 | 70.000 | 80.000 | 90.000 | 0.000 | 10.000 | 20.000 | 30.000 | 40.000 | 50.000 | 60.000 | 70.000 | 80.000 | 90.000 | 0.000 | 10.000 | 20.000 | 30.000 | 40.000 | 50.000 | 60.000 | | |
| Gradiente | 60.000 | 68.400 | 80.000 | 89.000 | 0.000 | 10.000 | 20.000 | 30.000 | 40.000 | 50.000 | 60.000 | 70.000 | 76.715 | 80.000 | 90.000 | 0.000 | 10.000 | 20.000 | 30.000 | 40.000 | 50.000 | 60.000 | 70.000 | 80.000 | 83.755 | 90.000 | 0.000 | 10.000 | 20.000 | 30.000 | 40.000 | 50.000 | 60.000 |
| Gelände | 60.000 | 68.400 | 80.000 | 89.000 | 0.000 | 10.000 | 20.000 | 30.000 | 40.000 | 50.000 | 60.000 | 70.000 | 76.715 | 80.000 | 90.000 | 0.000 | 10.000 | 20.000 | 30.000 | 40.000 | 50.000 | 60.000 | 70.000 | 80.000 | 83.755 | 90.000 | 0.000 | 10.000 | 20.000 | 30.000 | 40.000 | 50.000 | 60.000 |



RAPP RegioPlan GmbH
 Max-Strömer-Str. 116
 78647 Konstanz
 Telefon +49 07531 937 0
 konstanz@rapp-regioPlan.de

Straßenbauverwaltung Baden - Württemberg

| | | | |
|-----|------------------|-------|------|
| Nr. | Art der Änderung | Datum | Name |
| | | | |

PSP-Element-Nummer
 V . 2321 . B0033 . N02 .

| | | | | | |
|----------------|---------------|-----------------|---------------|---------|---------|
| von Netzknoten | 8 2 1 9 0 8 1 | nach Netzknoten | 8 2 2 0 0 4 2 | Station | 4 3 9 2 |
| Endstation | 8 3 2 0 0 0 6 | | 8 3 2 0 0 0 9 | | 1 2 5 9 |

Straßenbauverwaltung Baden-Württemberg
 Straße: B 33 neu
 Nächster Ort: Konstanz

Unterlage 6
 Blatt Nr. 1

B 33 - Neu- und Ausbau zwischen Allensbach/West und Konstanz/Landeplatz - PLANFESTSTELLUNG - 3. Planänderungsverfahren (Teil B) 2. Offenlage

Höhenplan (Achse 100) - Bau-Km 1+160 bis 1+450
Maßstab 1:500/50

Aufgestellt: Singen, den 25. Juni 2019
 Genehmigt: Singen, den 26. Juni 2019

gez. Majewski, Dipl.-Ing.
 Stadtverwaltung Singen
 Regierungspräsidium Freiburg
 Abt. 4 Straßenwesen und Verkehr
 Ref. 473 Straßenplanung

gez. Guduschel, BD
 Stadtverwaltung Singen
 Regierungspräsidium Freiburg
 Abt. 4 Straßenwesen und Verkehr
 Ref. 473 Straßenplanung