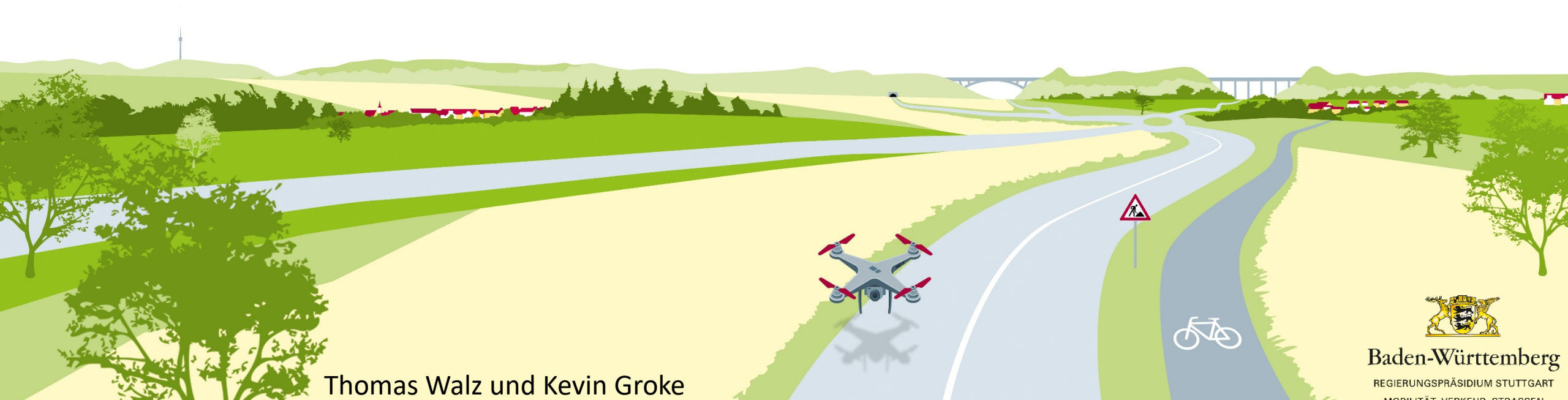


# L 1214 OU Jebenhausen – Informationen und aktueller Stand

Gemeinderatssitzung am 30.03.2023 in Göppingen



Thomas Walz und Kevin Groke

# Übersicht

- Rückblick/Historie
- aktueller Sachstand
- neues Verkehrsgutachten
- Ausblick und weiteres Vorgehen



# Übersicht

- **Rückblick/Historie**
- aktueller Sachstand
- neues Verkehrsgutachten
- Ausblick und weiteres Vorgehen



„Was bisher geschah?“

# Rückblick/Historie

- Planungsziele:

- I. Entlastung der Ortsdurchfahrt (OD) vom Durchgangsverkehr
- II. Verringerung bestehender Umweltbeeinträchtigungen, wie Luftschadstoffe und Lärm
- III. städtebauliche Entwicklung der Ortsmitte von Jebenhausen



Baden-Württemberg

REGIERUNGSPRÄSIDIUM STUTTART  
MOBILITÄT, VERKEHR, STRASSEN

„Was bisher geschah?“

# Rückblick/Historie

1997

Erste Planungen

2003 bis 2005

Vorplanung

2005 bis März 2006

TÖB-Anhörung

April 2006 bis April 2008

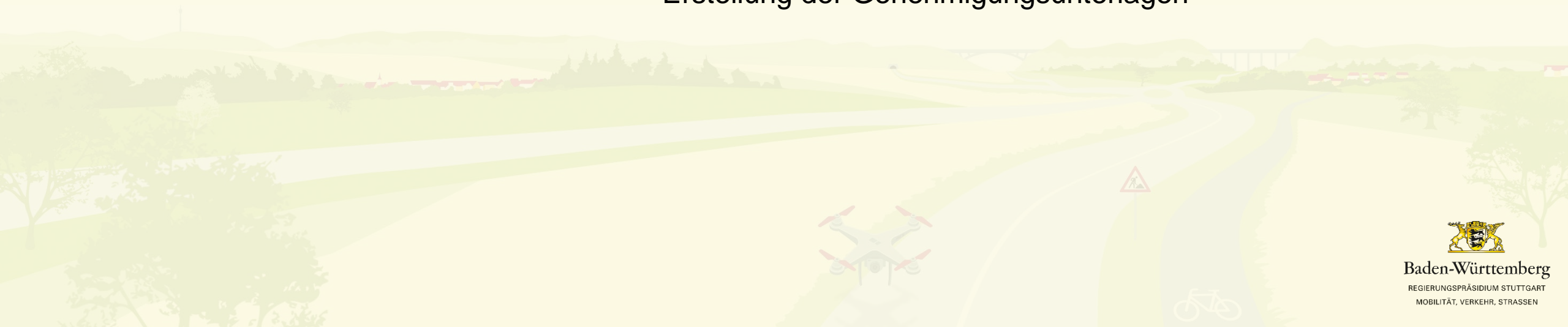
Erstellung und Genehmigung RE-Entwurf

bis 2010

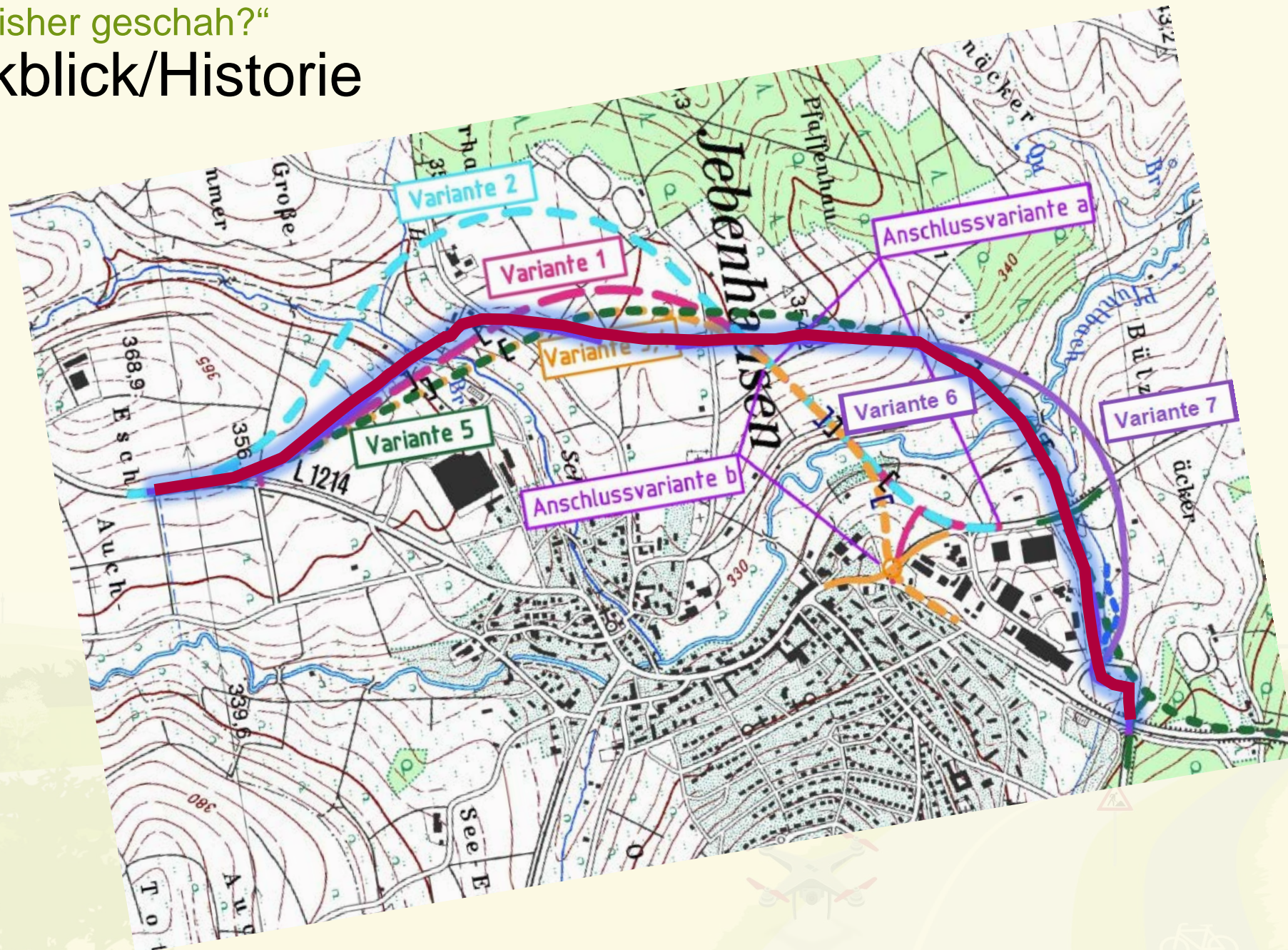
Erhebungen für Artenschutz und hydrogeol.  
Untersuchungen

Umplanungen

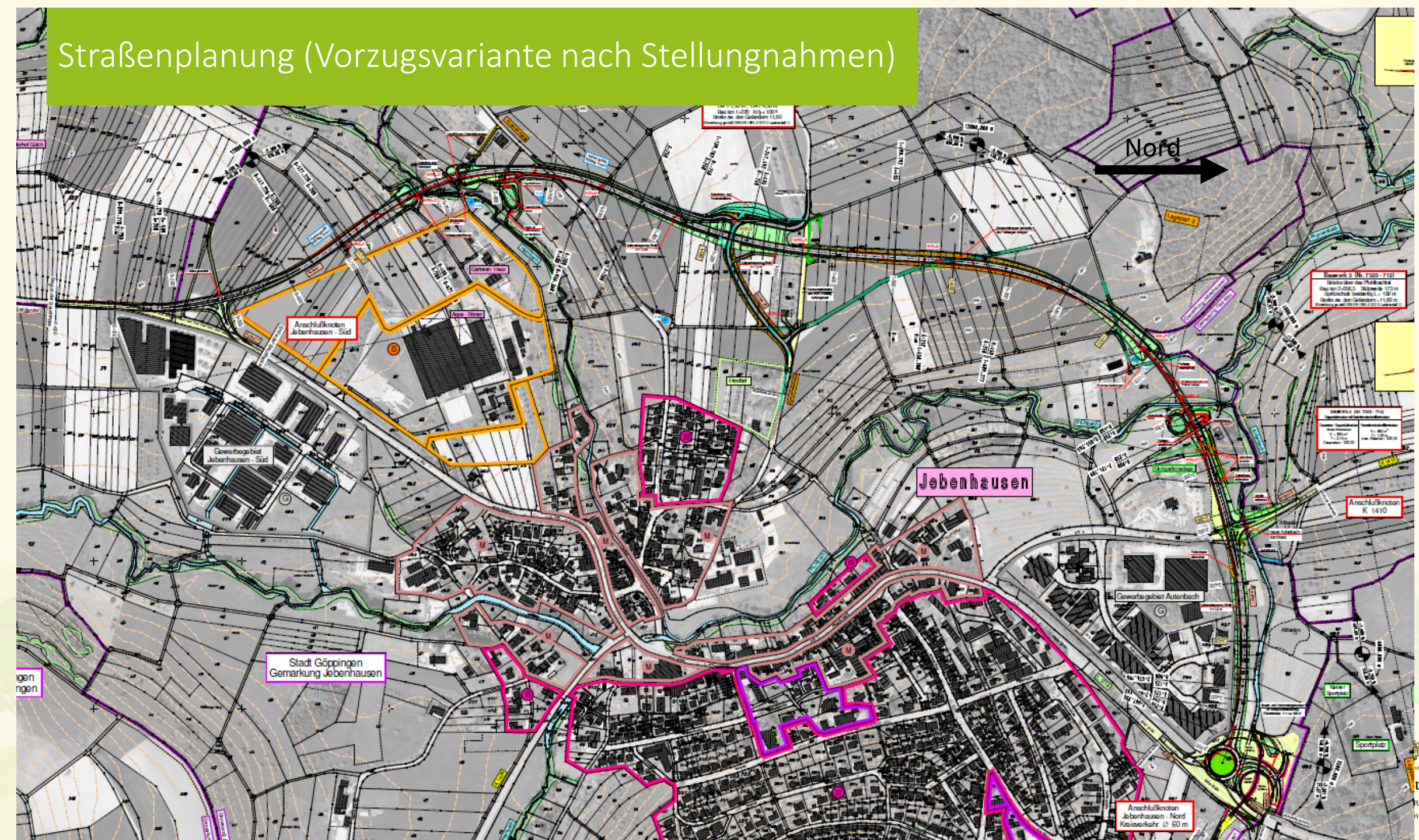
Erstellung der Genehmigungsunterlagen



„Was bisher geschah?“  
Rückblick/Historie



# Straßenplanung (Vorzugsvariante nach Stellungnahmen)



„Was bisher geschah?“

# Rückblick/Historie

- Seit 2010 befindet sich die Maßnahme im Planfeststellungsverfahren
  - ✓ Auslage der Planunterlagen
  - ✓ Beteiligung von Betroffenen und Träger öffentlicher Belange
  - ✓ Berücksichtigung von Einwendungen/Stellungnahmen

→ höhere Naturschutzbehörde hat Nachbesserungen eingefordert aufgrund der betroffenen Natura 2000 – Gebiete

→ Anpassungen von Feldwegen aufgrund von Rückmeldungen von Grundstückseigentümerinnen und Grundstückseigentümern





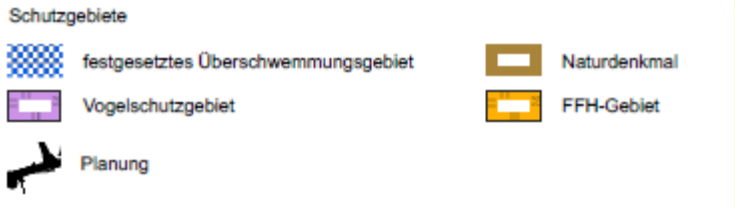
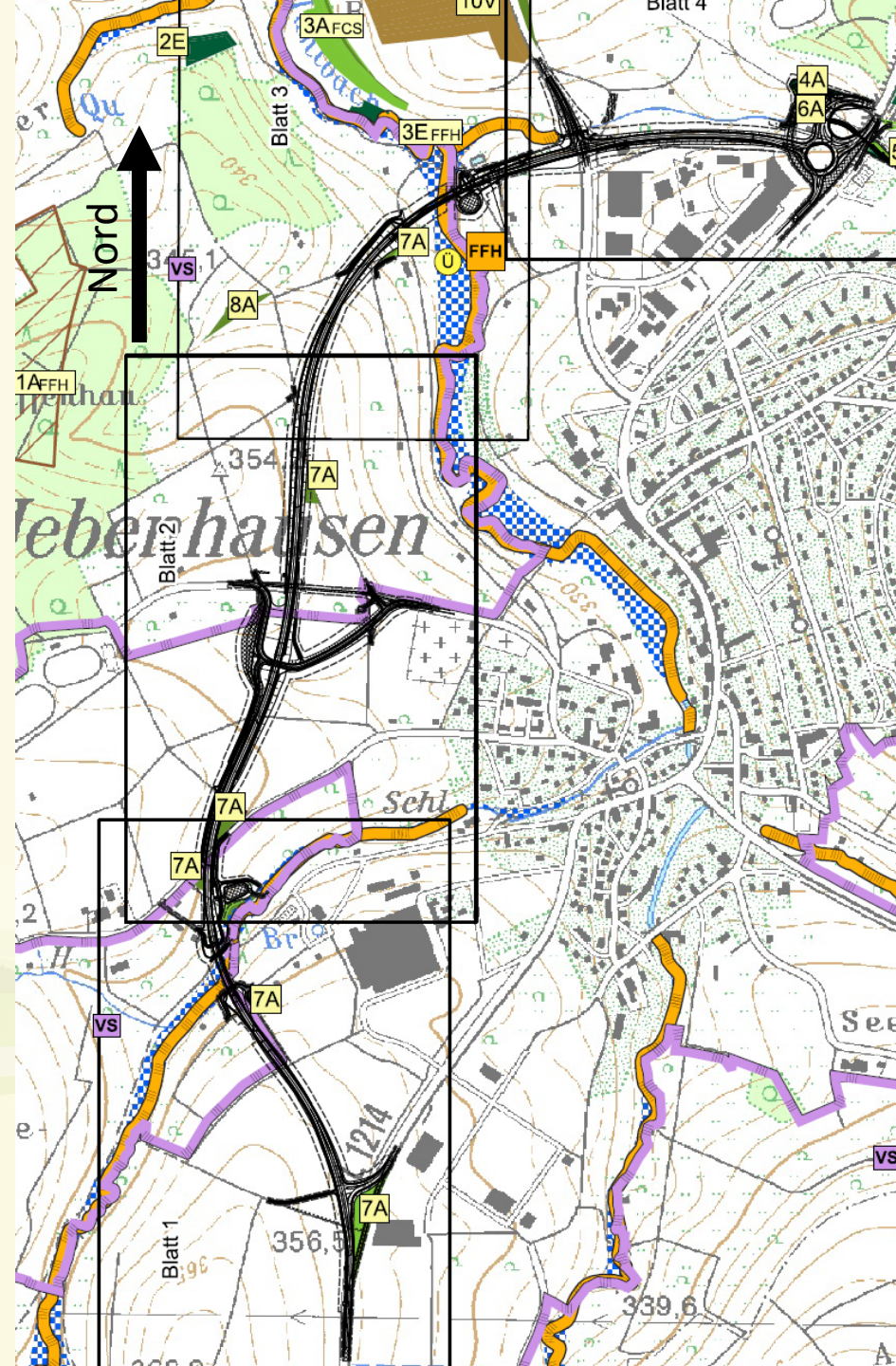
„Was bisher geschah?“

# Rückblick/Historie

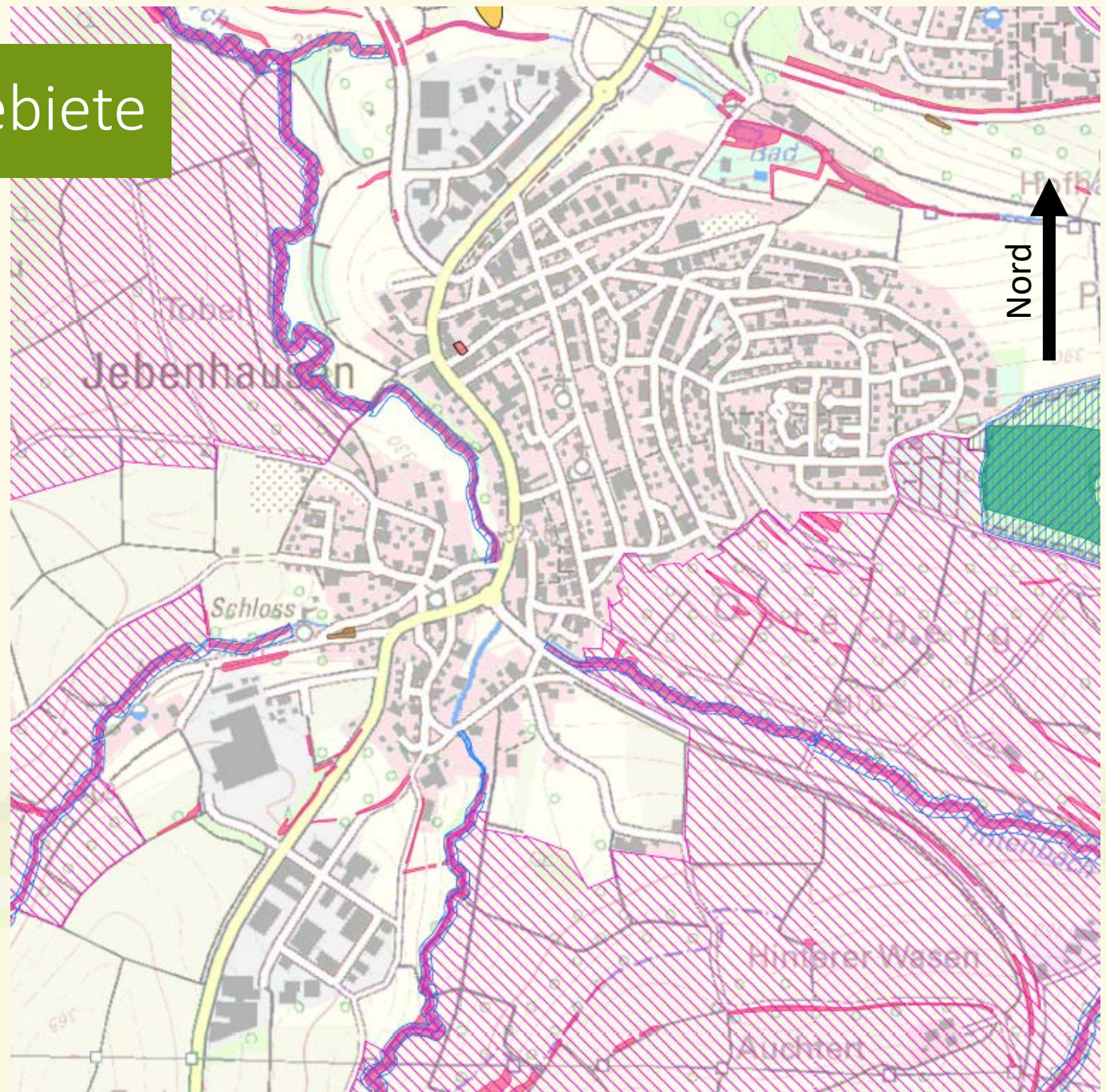
- bis 2012 Fachkonvention bzgl. Eingriffe in Auwald
  - weiter erfolgten Anpassungen der Straßenplanung um dem Natur- und Bodenschutz nachzukommen → Bodenbilanzen
  - 2015 folgten Aktualisierungen der faunistischen Kartierungen, da die alten Kartierungen aus 2008 stammten
  - Ende 2016 umfangreiche Überarbeitung der landschaftspflegerischen Unterlagen wegen gestiegener gesetzlicher Anforderungen
  - 2018 Untersuchung des gesamten planungsrelevanten Artenspektrums, da erste Untersuchungen aus 2005/2006 stammten.
- Entsprechende Anpassungen und die Neukonzeption von Artenschutzmaßnahmen
- bis 2021 Zusammenstellung der neuen Unterlagen inklusive 1. Planänderung



# FFH und Vogelschutzgebiete



# FFH und Vogelschutzgebiete



# Übersicht

- Rückblick/Historie
- **aktueller Sachstand**
- neues Verkehrsgutachten
- Ausblick und weiteres Vorgehen



# „Wo wir stehen“ aktueller Sachstand

- neues **Verkehrsgutachten** abgeschlossen inklusive Nachberechnungen von Knotenpunkten
- Aufgrund erheblicher Eingriffe **naturschutzfachliche Beiträge** anpassen um eine Ausnahmegenehmigung bei der EU zu erhalten
- zusätzlich: notwendige, neue Fachbeiträge wie **Bodenschutzkonzept** und **Klimacheck** sind für das Baurechtsverfahren zwingend notwendig



# Übersicht

- Rückblick/Historie
- aktueller Sachstand
- **neues Verkehrsgutachten**
- Ausblick und weiteres Vorgehen



# „Wie verteilt sich der Verkehr“ neues Verkehrsgutachten

- Anpassung des Prognosehorizonts auf 2035
- Zählungen fanden im Sommer 2021 statt
- Zählstellen entlang der OD von Jebenhausen
- das Gutachten liegt in der Endfassung vor

Ergebnisse:

- **leichter Rückgang** zum Gutachten von 2009
- immer noch **hohe Belastungen** auf der Ortsdurchfahrt
- bis zu **18.000 Fahrzeuge/24h**
- durch die Ortsumfahrung **Entlastung von bis zu 75 %**



# Analyse 2021

## Belastung Kfz/24h

# Prognose 2035 (Nullfall)

## Belastung Kfz/24h



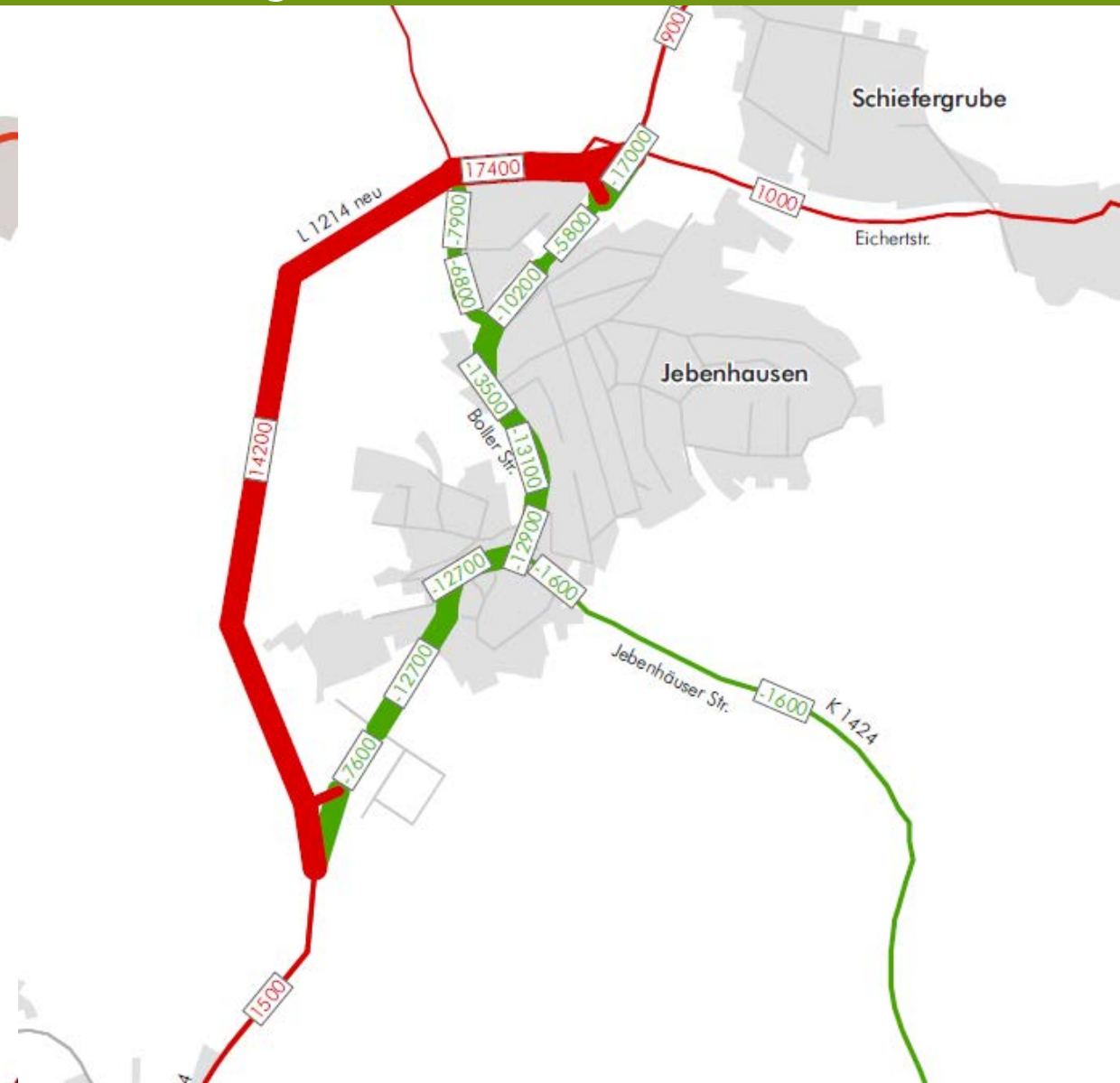


# Planfall 2035

Belastung Kfz/24h

# Differenz Planfall – Nullfall

Belastung Kfz/24h



# Übersicht

- Rückblick/Historie
- aktueller Sachstand
- neues Verkehrsgutachten
- **Ausblick und weiteres Vorgehen**



„Wo geht es hin“

# Ausblick und weiteres Vorgehen

- Erstellung eines **Lärmgutachtens** auf Grundlage des erneuerten Verkehrsgutachtens bis Ende 2023
    - Fernwirkung
    - Untersuchung einzelner Immissionspunkte im Bereich des Wohngebietes im Osten von Jebenhausen
- Vorstellung im Gemeinderat geplant und Festlegung des gemeinsamen weiteren Vorgehens
- Einstellung des aktuellen Planfeststellungsverfahrens aus Gründen der **Rechtssicherheit**
  - **Wiedereinleitung** eines neuen Planfeststellungsverfahrens
    - ✓ rechtsicheres Verfahren gewährleisten
    - ✓ auf der Basis aktueller Richtlinien und Gesetze
    - ✓ zusätzliche Anforderungen wie Klimacheck, Bodenschutzkonzept etc.
    - ✓ ALLE Betroffenen werden nochmals angehört



„Wo geht es hin“

# Ausblick und weiteres Vorgehen

- *vorläufiger* Zeitplan könnte wie folgt aussehen:

- Ende 2023 bis Mitte 2027
  - Aktualisierung naturschutzfachlicher Beiträge inkl. Einholung der Ausnahmegenehmigungen für FFH und Vogelschutz
  - Erstellung noch fehlender Unterlagen, wie Bodenschutzkonzept
  - Anpassung der Genehmigungsunterlagen
- Mitte 2027 bis Ende 2028
  - Durchführung Planfeststellungsverfahren
- Anfang/Mitte 2029
  - Planfeststellungsbeschluss
- Ende 2029/Anfang 2030
  - Ausführungsplanung und Vergabe der Bauleistung
- 2031
  - möglicher Baubeginn



## Gibt es noch Fragen

- Wir stehen Ihnen gerne für Ihre Rückfragen zur Verfügung
- Im Nachgang auch persönlich an [kevin.groke@rps.bwl.de](mailto:kevin.groke@rps.bwl.de) mit dem Stichwort „L1214 OU Jebenhausen“
- Glossar von Fachbegriffen auf unserer Homepage:  
<https://rp.baden-wuerttemberg.de/rps/abt4/ref44/>

# Vielen Dank!



**Scanne mich**

