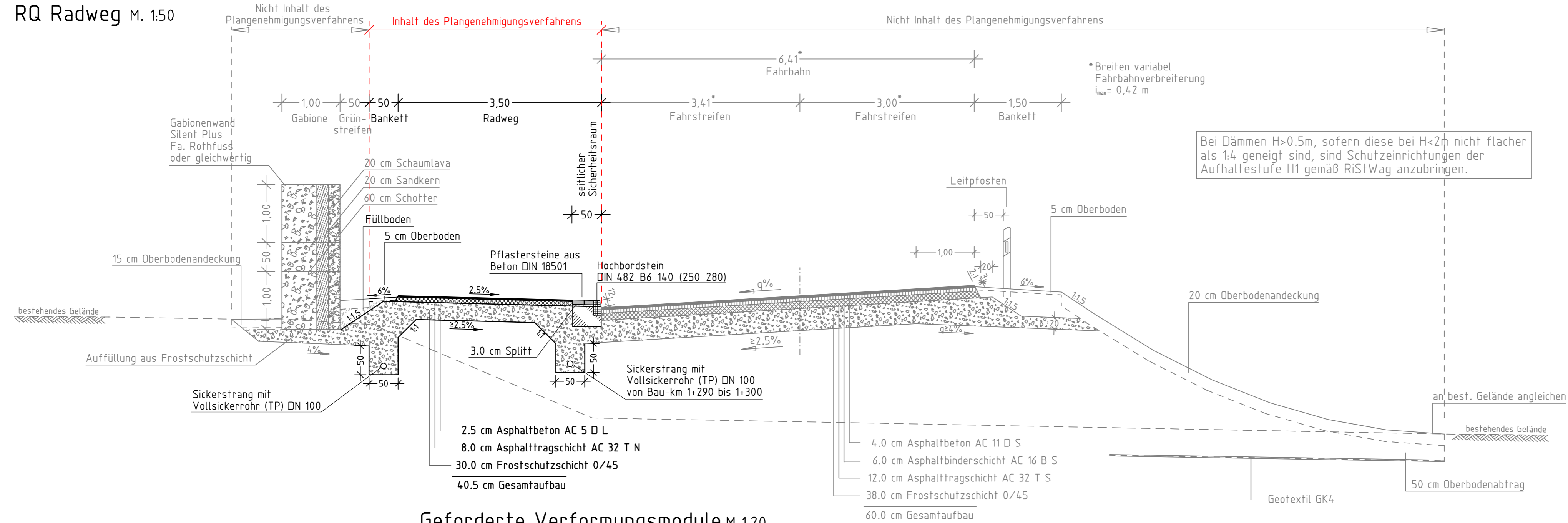
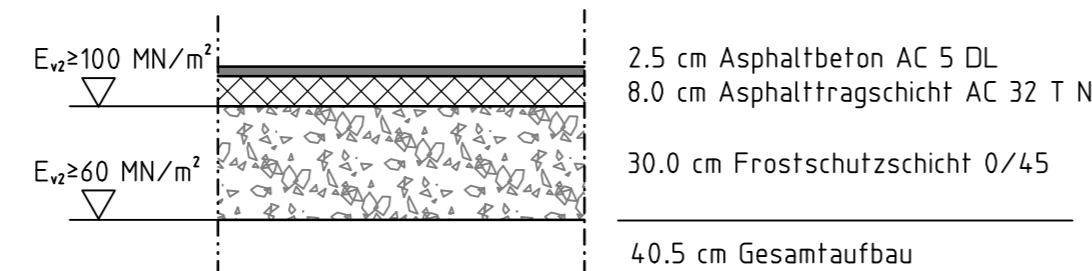


RQ Radweg M. 1:50




Geforderte Verformungsmodule M 1:20
Radweg



Rapp Regioplan GmbH
Max-Strömeyer-Str. 116
78467 Konstanz
Telefon: +49 07531 1317 0
konstanz@rapp-regioplan.de

gez. Blum
Konstanz, 24.06.2019



**Straßenbauverwaltung
Baden – Württemberg**

Nr.	Art der Änderung	Datum	Name

PSP-Element-Nummer

Organisationseinheit	Straße	Projekt
V. 2321	B0033	N02

	von Netzknoten	nach Netzknoten	Station
Anfangsstation	8 2 1 9 0 8 1	8 2 2 0 0 4 2	4 3 9 2
Endstation	8 3 2 0 0 0 6	8 3 2 0 0 0 9	1 2 5 9

Straßenbauverwaltung Baden-Württemberg		Unterlage	14
Straße: B 33 neu		Blatt Nr.	1
Nächster Ort: Konstanz		Datum	
		Zeichen	

bearbeitet	17.01.2019	Kormann
gezeichnet	17.01.2019	Topalova
geprüft	17.01.2019	Blum

**B 33 – Neu- und Ausbau
zwischen Allensbach/West und
Konstanz/Landeplatz**
- PLANFESTSTELLUNG -
3. Planänderungsverfahren (Teil B)
2. Offenlage

Straßenquerschnitt
Maßstab 1:50; 1:20

Aufgestellt: Singen, den 25. Juni 2019	Genehmigt: Singen, den 26. Juni 2019
gez. Majewski, Dipl.-Ing.	gez. Guduscheit, BD
Neubauleitung Singen Regierungspräsidium Freiburg Abt. 4 Straßenwesen und Verkehr Ref. 4.7.3 Straßenplanung	Neubauleitung Singen Regierungspräsidium Freiburg Abt. 4 Straßenwesen und Verkehr Ref. 4.7.3 Straßenplanung