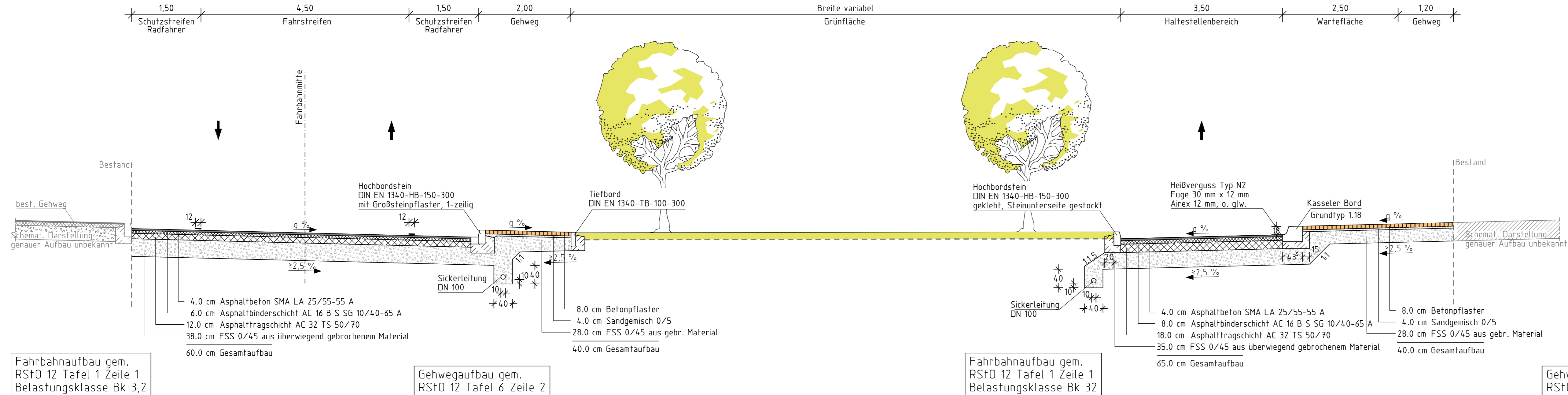
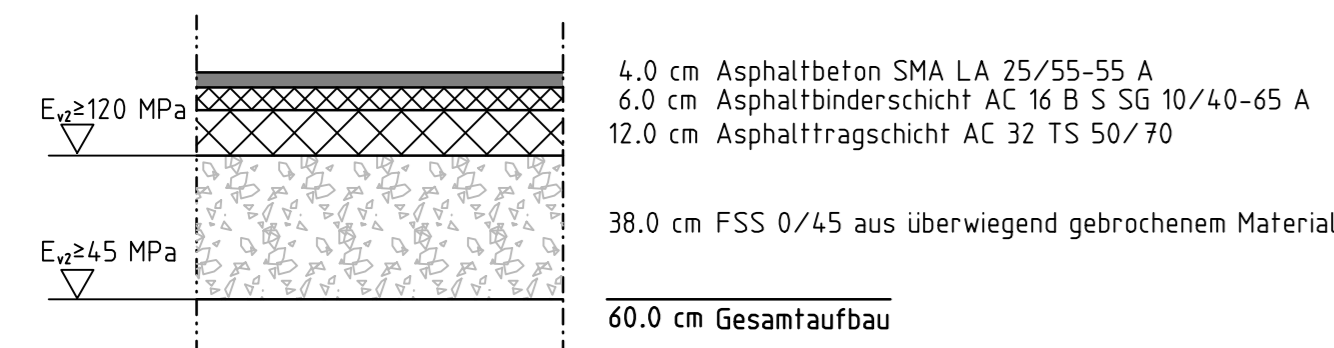


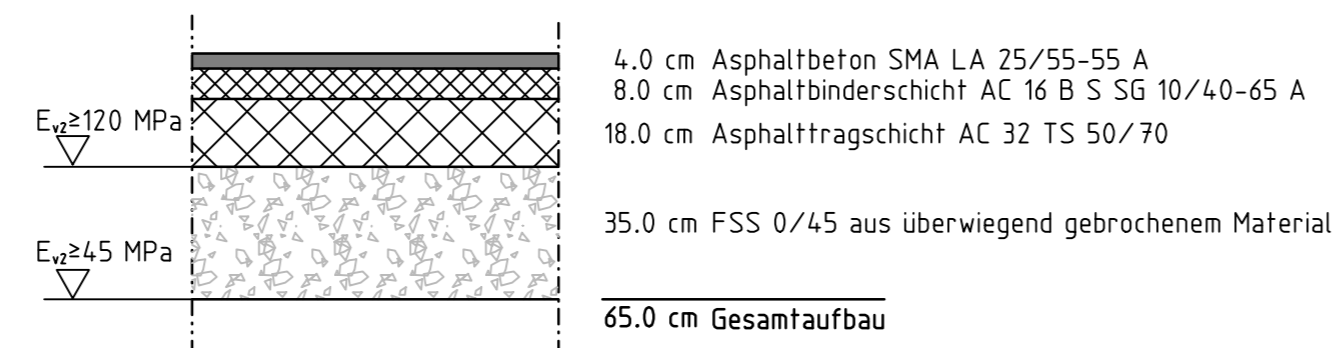
Schnitt A-A  
M 1:50



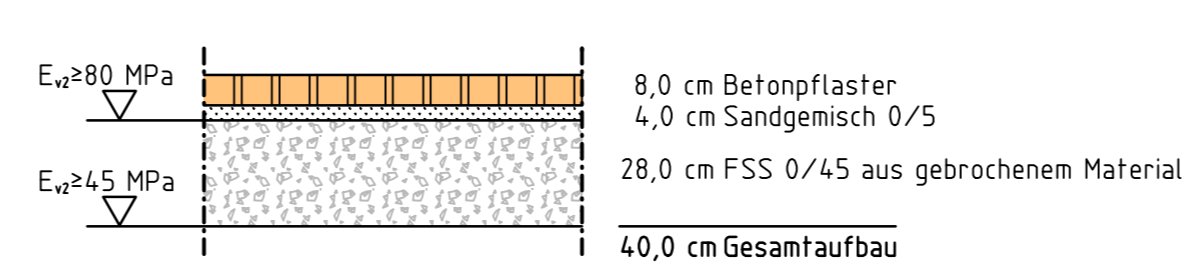
Geforderte Verformungsmodule, Fahrstreifen Bk 3,2  
M 1:20



Geforderte Verformungsmodule, Haltestellenbereich Bk 32  
M 1:20




Geforderte Verformungsmodule, Gehweg  
M 1:20



Rapp RegioPlan GmbH  
 Max-Strömeyer-Str. 116  
 78467 Konstanz  
 Telefon: +49 0 7531 1317 0  
 konstanz@rapp-regioPlan.de

gez. Blum  
 Konstanz, 24.06.2019



**Straßenbauverwaltung  
 Baden - Württemberg**

Nr.	Art der Änderung	Datum	Name

PSP-Element-Nummer

Organisationseinh.	Straße	Projekt
V 2321	B 0033	N 02

	von Netzknoten	nach Netzknoten	Station
Anfangsstation	8 2 1 9 0 8 1	8 2 2 0 0 4 2	4 3 9 2
Endstation	8 3 2 0 0 0 6	8 3 2 0 0 0 9	1 2 5 9

**Straßenbauverwaltung Baden-Württemberg**  
 Straße: B 33 neu  
 Nächster Ort: Konstanz

Unterlage 14  
 Blatt Nr. 2

	Datum	Zeichen
bearbeitet	17.01.2019	Kormann
gezeichnet	17.01.2019	Topalova
geprüft	17.01.2019	Blum

**B 33 - Neu- und Ausbau  
 zwischen Allensbach/West und  
 Konstanz/Landeplatz**  
 - PLANFESTSTELLUNG -  
 3. Planänderungsverfahren (Teil B)  
 2. Offenlage

Aufgestellt: Singen, den 25. Juni 2019  
 gez. Majewski, Dipl.-Ing.  
 Neubauleitung Singen  
 Regierungspräsidium Freiburg  
 Abt. 4 Straßenwesen und Verkehr  
 Ref. 4.7.3 Straßenplanung

Genehmigt: Singen, den 26. Juni 2019  
 gez. Gudscheit, BD  
 Neubauleitung Singen  
 Regierungspräsidium Freiburg  
 Abt. 4 Straßenwesen und Verkehr  
 Ref. 4.7.3 Straßenplanung