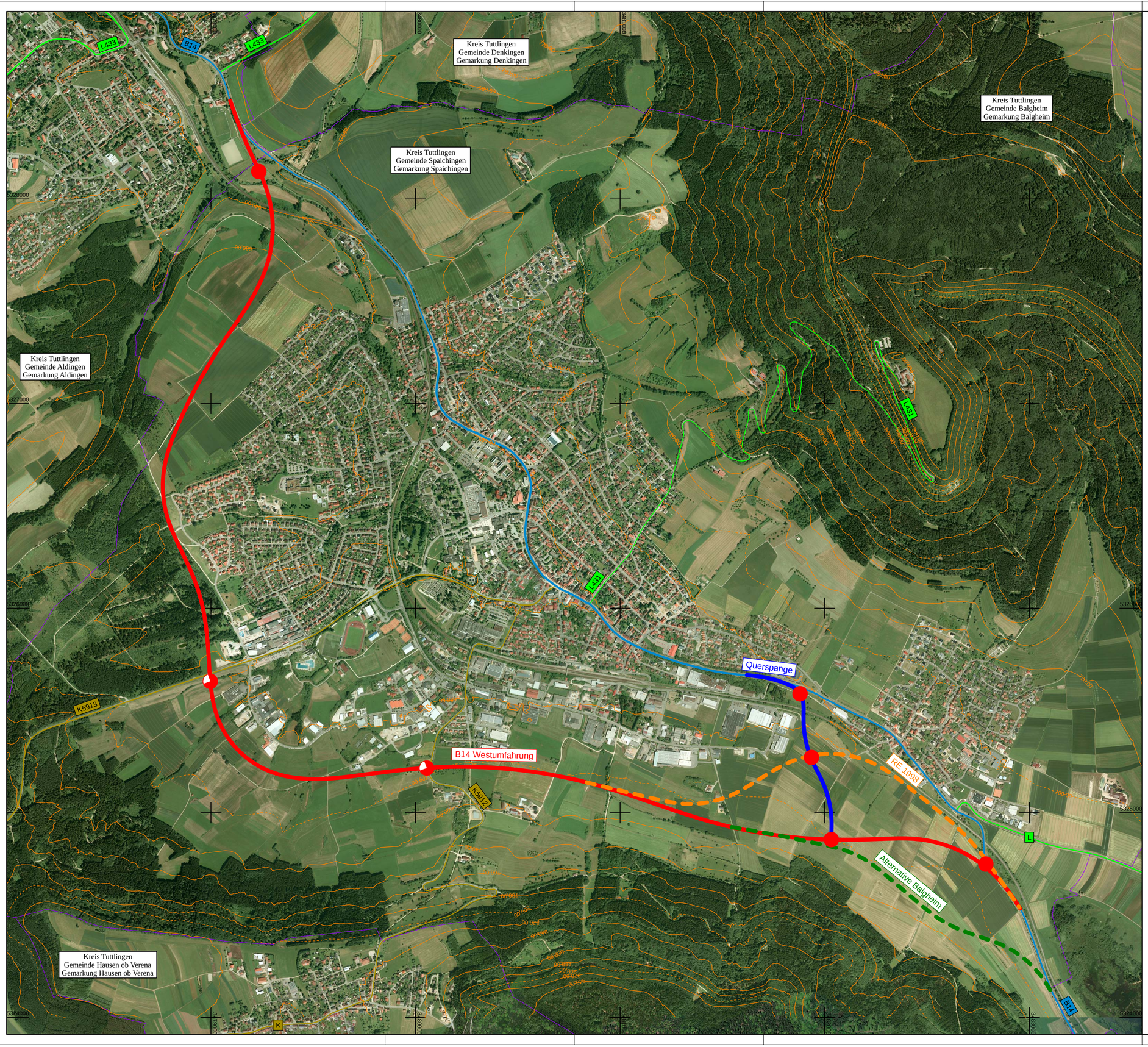

Straßenbauverwaltung
Baden-Württemberg
REGIERUNGSPRÄSIDIUM FREIBURG

	Datum	Name
bearbeitet	Sept. 2018	Müller
gezeichnet	Sept. 2018	Mü / Wo
geprüft	Sept. 2018	Müller

Lagesystem	☐ UTM	☒ GK	Kataster Stand:	-
Höhensystem	☐ NHN	☒ NN	Bestandsvermessung:	-

Straße: B 14
Ort: Spaichingen

Unterlage 5
Lageplan

Blatt-Nr. 1

PSP-Element-Nr. : V.2320.B0014 .N02

Maßstab: 1:10000

B 14 Ortsumgehung Spaichingen - Balgheim

- Variante Westumfahrung -

Geobasisdaten © Landesamt für Geoinformation und Landentwicklung Baden-Württemberg, www.lgl-bw.de, Az.: 2851.9- 1/19
Geofachdaten: Landesanstalt für Umwelt, Messungen und Naturschutz Baden-Württemberg

Datum: 05.09.18 Blattschnitt: M10000 Projekt: B0014_Spaichingen_Neubau_OU_BVWP Datei: 009_A010-U05_P01.PLT

CARDversion 9.009 Breite: 76,5 cm, Höhe: 51,0 cm, Winkel: 100,000 Gon

CARD/I

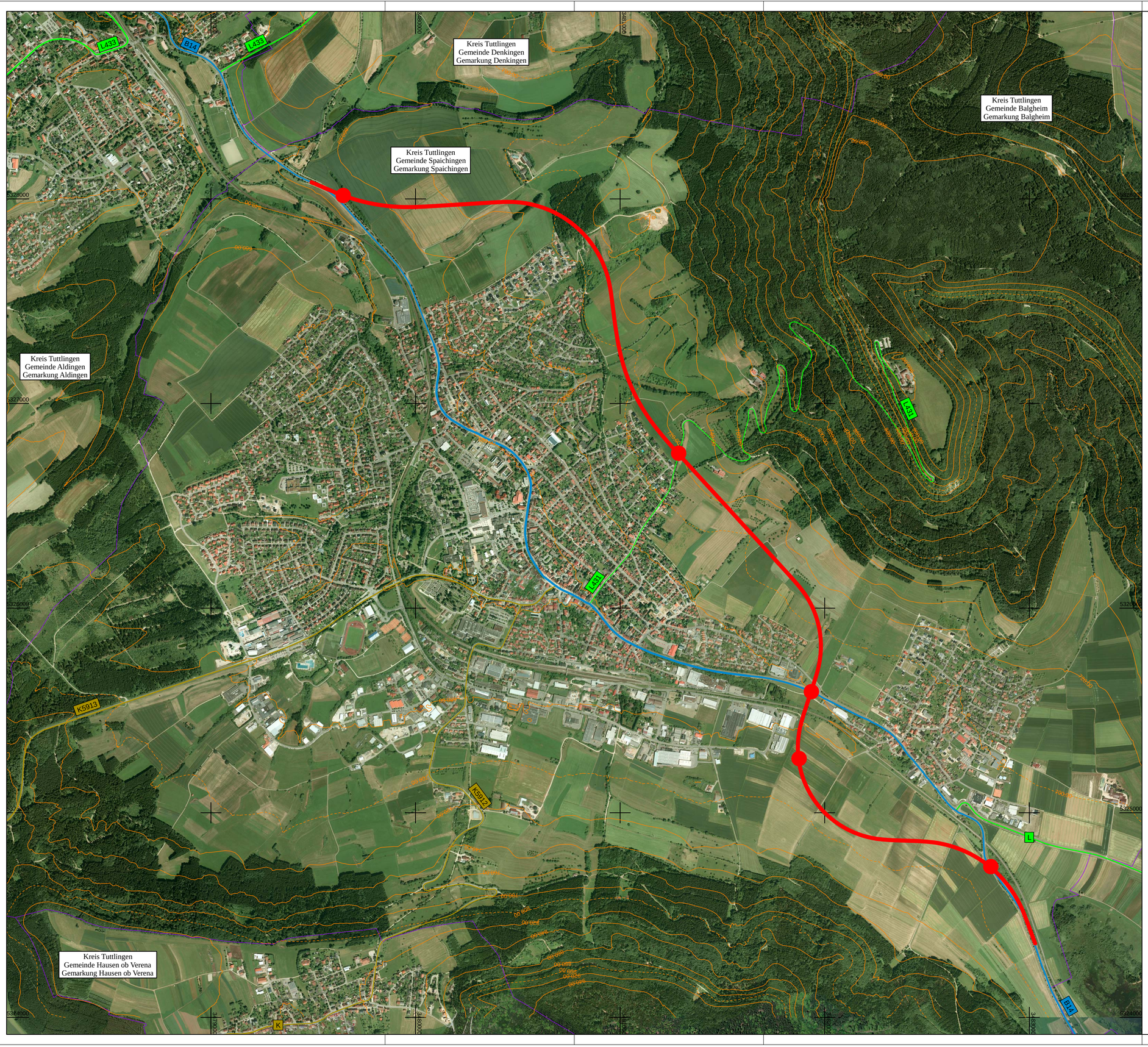

Straßenbauverwaltung
Baden-Württemberg
REGIERUNGSPRÄSIDIUM FREIBURG

	Datum	Name
bearbeitet	Sept. 2018	Müller
gezeichnet	Sept. 2018	Mü / Wo
geprüft	Sept. 2018	Müller

Lagesystem	☐ UTM	☒ GK	Kataster Stand:	-
Höhensystem	☐ NHN	☒ NN	Bestandsvermessung:	-

Straße: B 14
Ort: Spaichingen

Unterlage 5
Lageplan

Blatt-Nr. 1

PSP-Element-Nr. : V.2320.B0014 .N02

Maßstab: 1:10000

B 14 Ortsumgehung Spaichingen - Balgheim

- Variante Ostumfahrung -

Geobasisdaten © Landesamt für Geoinformation und Landentwicklung Baden-Württemberg, www.lgl-bw.de, Az.: 2851.9- 1/19
Geofachdaten: Landesanstalt für Umwelt, Messungen und Naturschutz Baden-Württemberg

Datum: 05.09.18 Blattschnitt: M10000 Projekt: B0014_Spaichingen_Neubau_OU_BVWP Datei: 009_A025-U05_P01.PLT

CARDversion 9.009 Breite: 76,5 cm, Höhe: 51,0 cm, Winkel: 100,000 Gon

CARD/

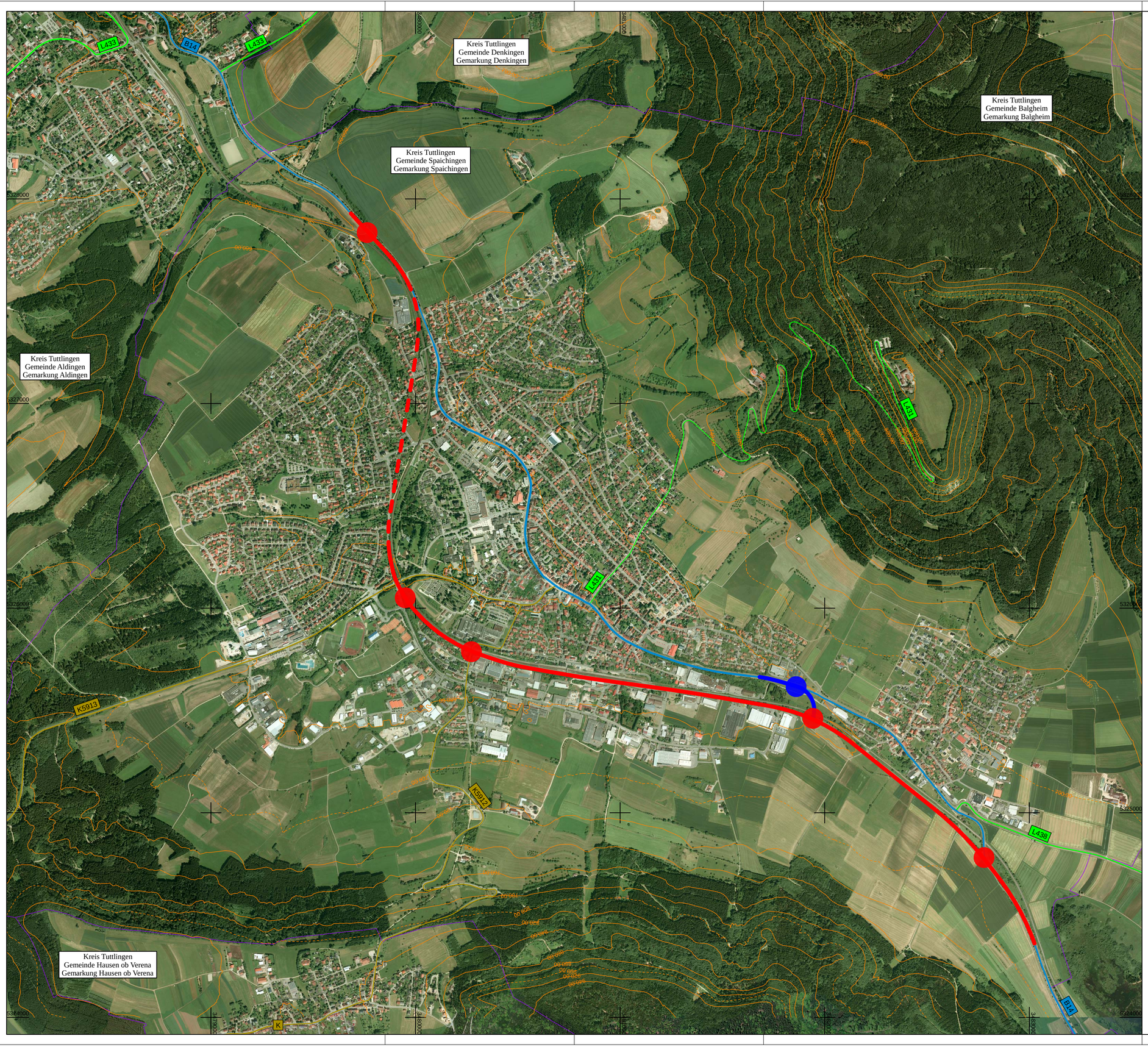

N

Straßenbauverwaltung
Baden-Württemberg
REGIERUNGSPRÄSIDIUM FREIBURG

	Datum	Name
bearbeitet	Dez. 2019	Müller
gezeichnet	Dez. 2019	Mü / Wo
geprüft	Dez. 2019	Müller

Lagesystem	☐ UTM	☒ GK	Kataster Stand:	-
Höhensystem	☐ NHN	☒ NN	Bestandsvermessung:	-

Straße: B 14
Ort: Spaichingen

Unterlage 5
Lageplan

Blatt-Nr. 1

PSP-Element-Nr. : V.2320.B0014 .N02

Maßstab: 1:10000

B 14 Ortsumgehung Spaichingen - Balgheim

- Variante -
- 2. Alternative des BUND -

Geobasisdaten © Landesamt für Geoinformation und Landentwicklung Baden-Württemberg, www.lgl-bw.de, Az.: 2851.9- 1/19
Geofachdaten: Landesanstalt für Umwelt, Messungen und Naturschutz Baden-Württemberg

Datum: 02.12.19 Blattschnitt: M10000 Projekt: B0014_Spaichingen_Neubau_OU_BVWP Datei: 008_Bund_V2ori_U05_P01.PLT

CARDVersion 5.106 Breite: 76,5 cm, Höhe: 53,0 cm, Winkel: 100,000 Gon

CARD/