



Baden-Württemberg

REGIERUNGSPRÄSIDIUM FREIBURG

B 27 Ortsumfahrung Jestetten

13.03.2024 Jestetten

Begrüßung

Dominic Böhler (Bürgermeister von Jestetten)

Heidi Götz (stellvertretende Abteilungsleiterin Mobilität, Verkehr, Straßen im Regierungspräsidium Freiburg)

Florin Winter, Britta von Wurstemberger (Moderationsteam)

Oliver Gassenmeier (Projektleiter)

Eva Krepel (Landschaftsplanerin)



Unser Programm

18:30 Uhr: Begrüßung und Einführung durch die Moderation
Planungsstand für die Ortsumfahrung Jestetten
Erster Austausch und Sammlung von Fragen

19:30 Uhr: Pause (mit kleiner Verpflegung)

19:50 Uhr: Beantwortung einzelner Fragen
Zweiter Austausch und Sammlung von Hinweisen
Präsentation der wichtigsten Hinweise
Ausblick und Verabschiedung

21:15 Uhr Ende



Zum Einstieg...

Jede Meinung ist berechtigt und gefragt

- Sich aktiv einbringen und einander zuhören
- Fokus auf Thema der Ortsumfahrung Jestetten
- Heute werden keine Entscheidungen getroffen



Zum Einstieg...

Mit welchem „Hut“ sind Sie heute hier?

- Landwirtschaft
- Gewerbe
- Umwelt
- Soziales
- Politik und Verwaltung
- Interessierte Anwohnerin / interessierter Anwohner



Baden-Württemberg

REGIERUNGSPRÄSIDIUM FREIBURG

Zum Einstieg...

Mit welcher Stimmung kommen Sie heute in die Veranstaltung?

- Neugierig
- Skeptisch
- Optimistisch
- Neutral



Baden-Württemberg

REGIERUNGSPRÄSIDIUM FREIBURG

B 27 Ortsumfahrung Jestetten

Themen

- Bundesverkehrswegeplan 2030
- Ablauf einer Straßenplanung
- Trassenplanung
- Verkehrsuntersuchung
- Umwelt- und Artenschutz



B 27 Ortsumfahrung Jestetten

Bundesverkehrswegeplan 2030

Maßnahmenziele

- Entlastung der Ortsdurchfahrt Jestetten
- Dadurch Erhöhung der Verkehrssicherheit
- Leistungsfähigkeit des Streckenzuges

Bewertung

- Nutzen-Kosten-Verhältnis : 6,1
- Umweltbetroffenheiten : gering
- Städtebauliche Bedeutung : hoch



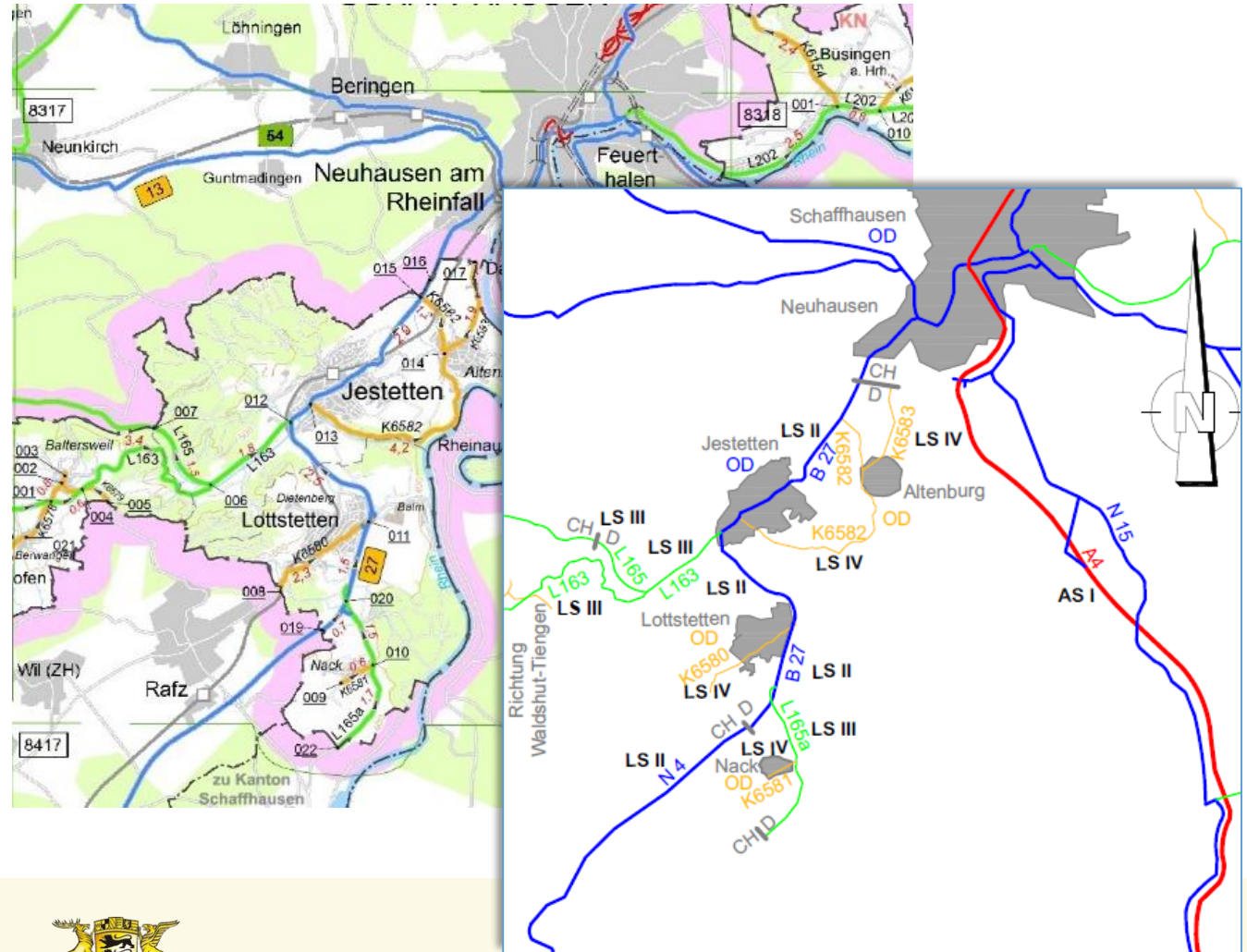
Ablauf einer Straßenplanung



Trassenplanung

Grundlagen

- Bestehendes Straßennetz
- Kategorie
- Regelwerk für den Straßenbau



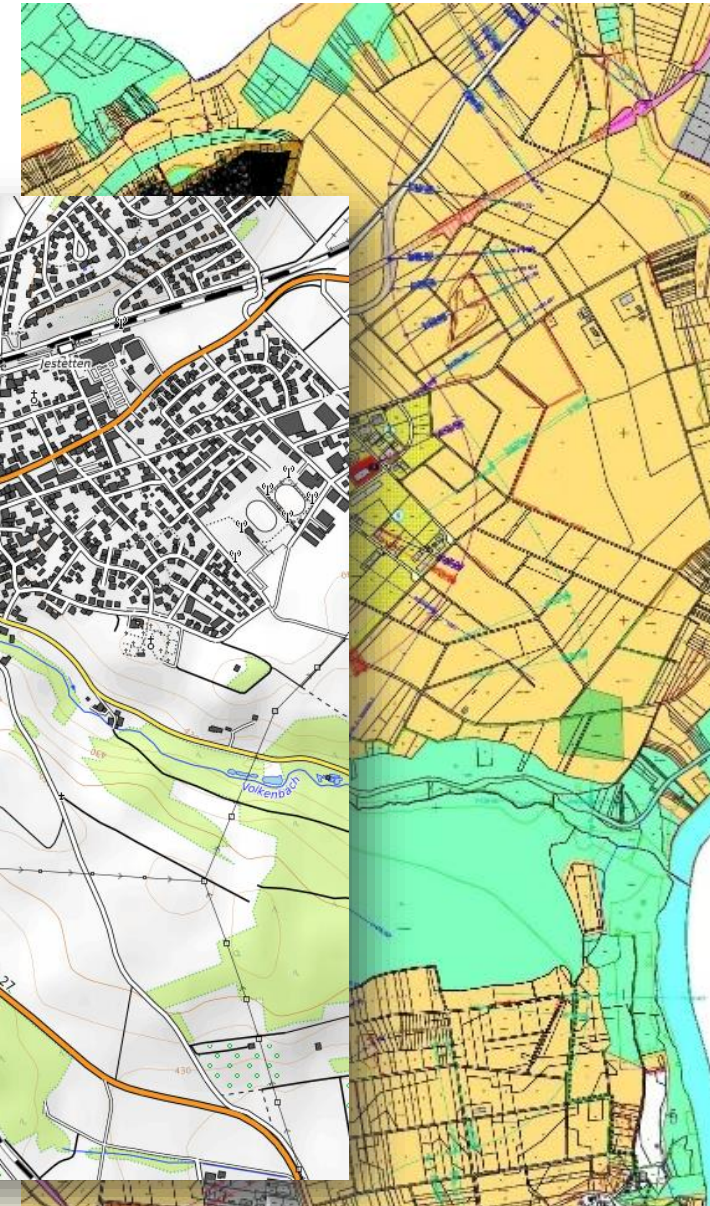
Baden-Württemberg

REGIERUNGSPRÄSIDIUM FREIBURG

Trassenplanung

Grundlagen

- Flächennutzungsplan
- Bestehende Bauwerke
- Schutzgebiete (Natur, Landschaft, Wasser)
- Topographische Verhältnisse



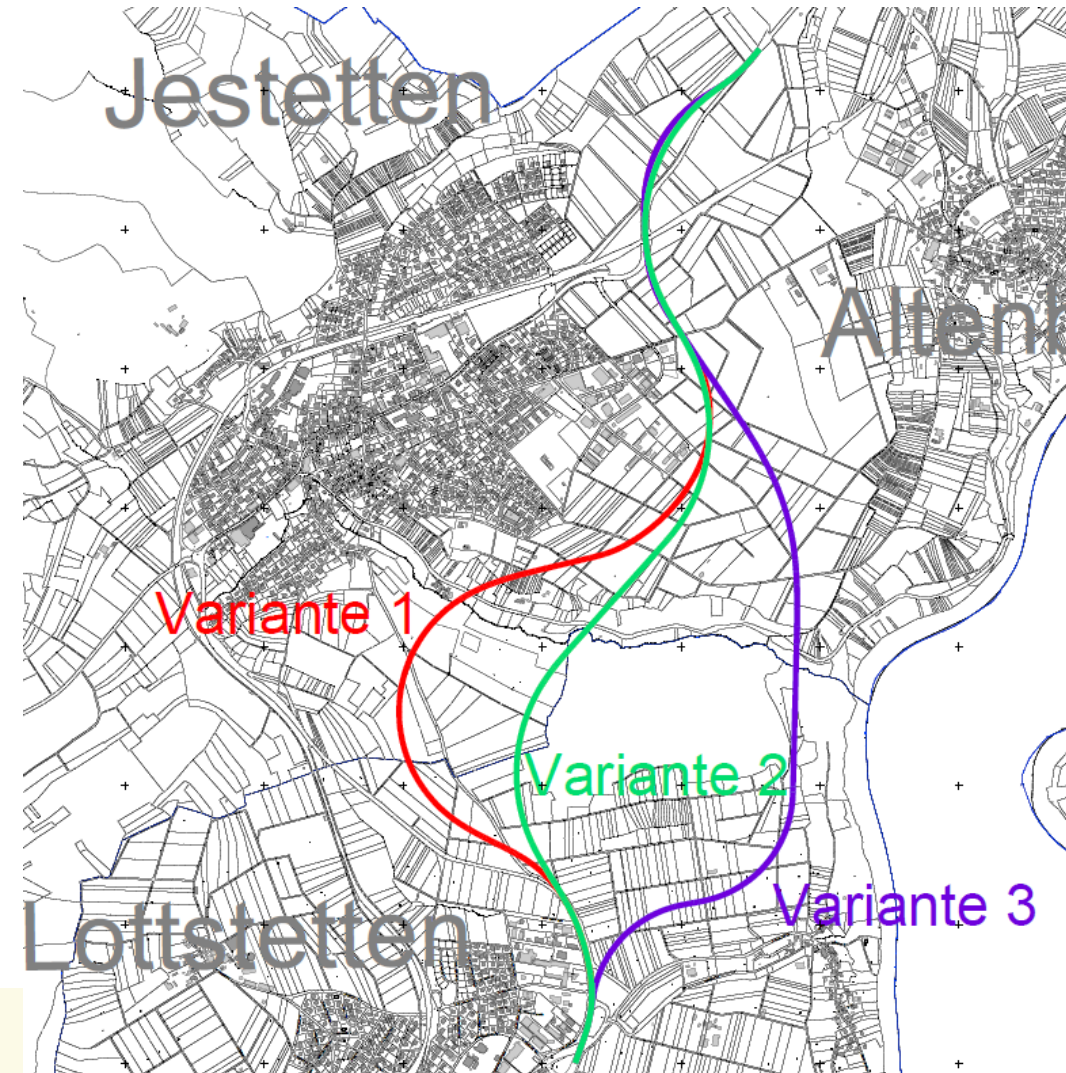
Baden-Württemberg

REGIERUNGSPRÄSIDIUM FREIBURG

Trassenplanung

Einbindung von Varianten

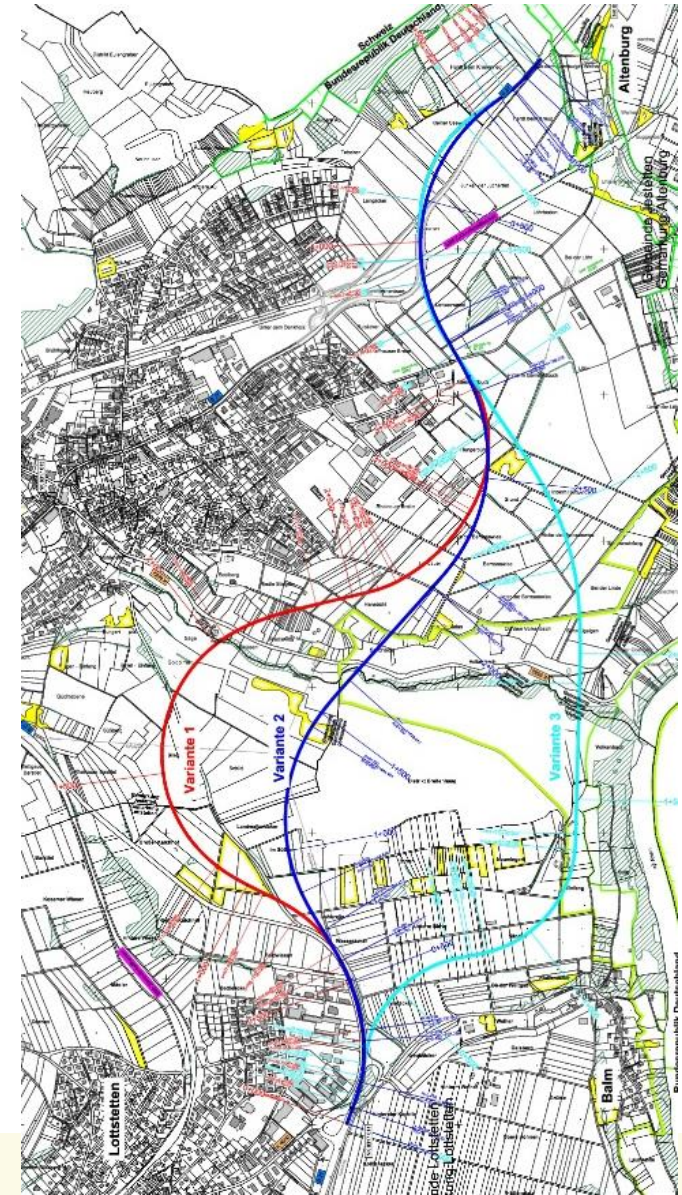
- Ermittlung der Grenzwerte
- Lagetrassierung (Achse)
- Höhentrassierung (Gradiente)
- Vorprüfung notwendiger Bauwerke



Trassenplanung

Faktoren zum Variantenvergleich

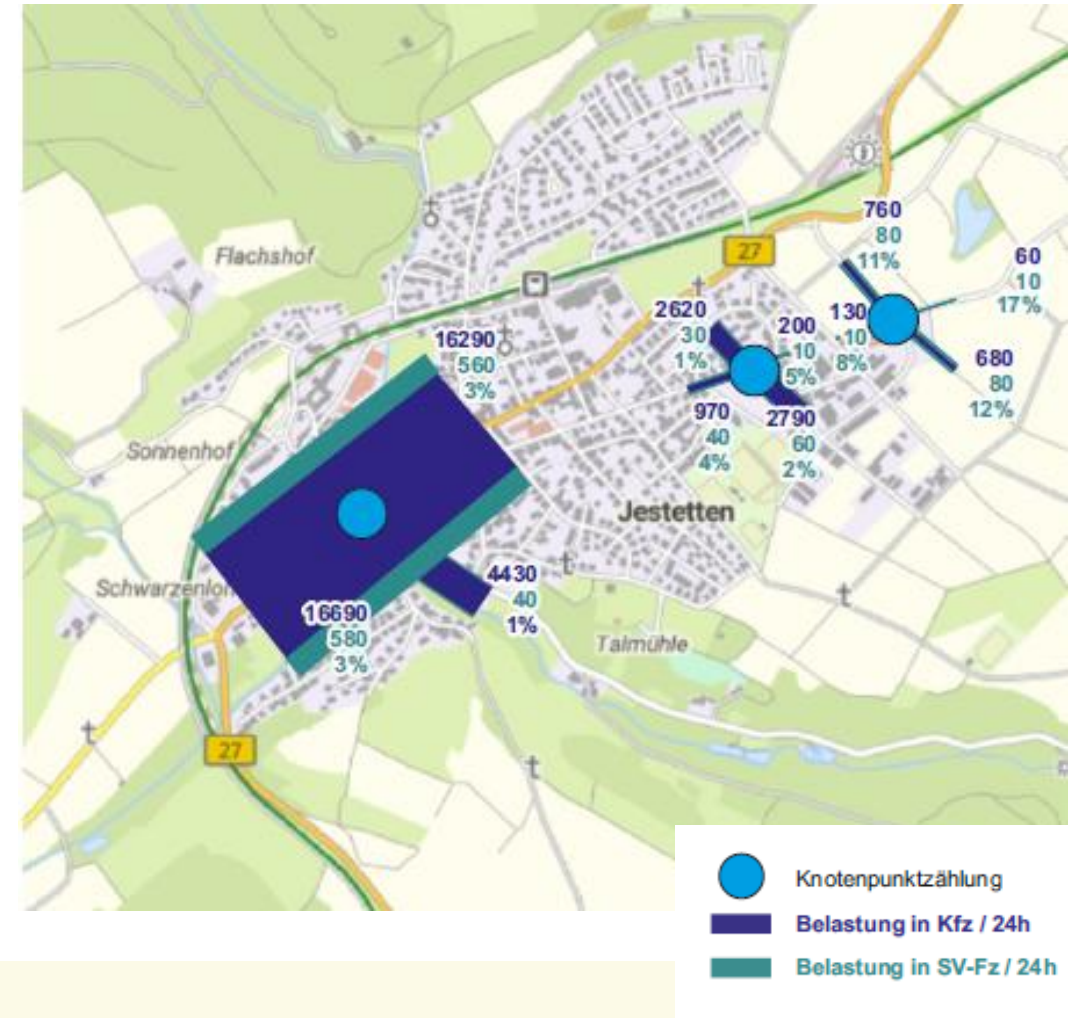
- Räumliche Beanspruchung (Mensch + Natur)
- Flächenverbrauch
- Verkehrliche Wirkung (Entlastung)
- Kosten (Wirtschaftlichkeit)
- ggf. weitere Faktoren



Verkehrserhebung 2023

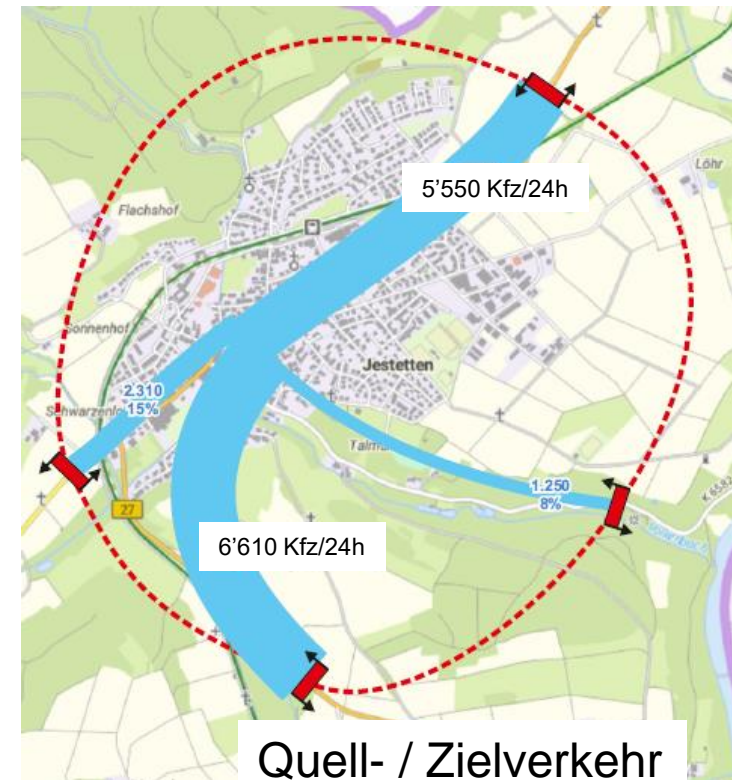
Allgemeines

- Zählung und Kennzeichenerfassung
- 25.10.2023, 24h
- Hoher Anteil Durchgangsverkehr
- B27 Hauptachse für Durchgangs-, Quell- und Zielverkehr



Verkehrserhebung 2023

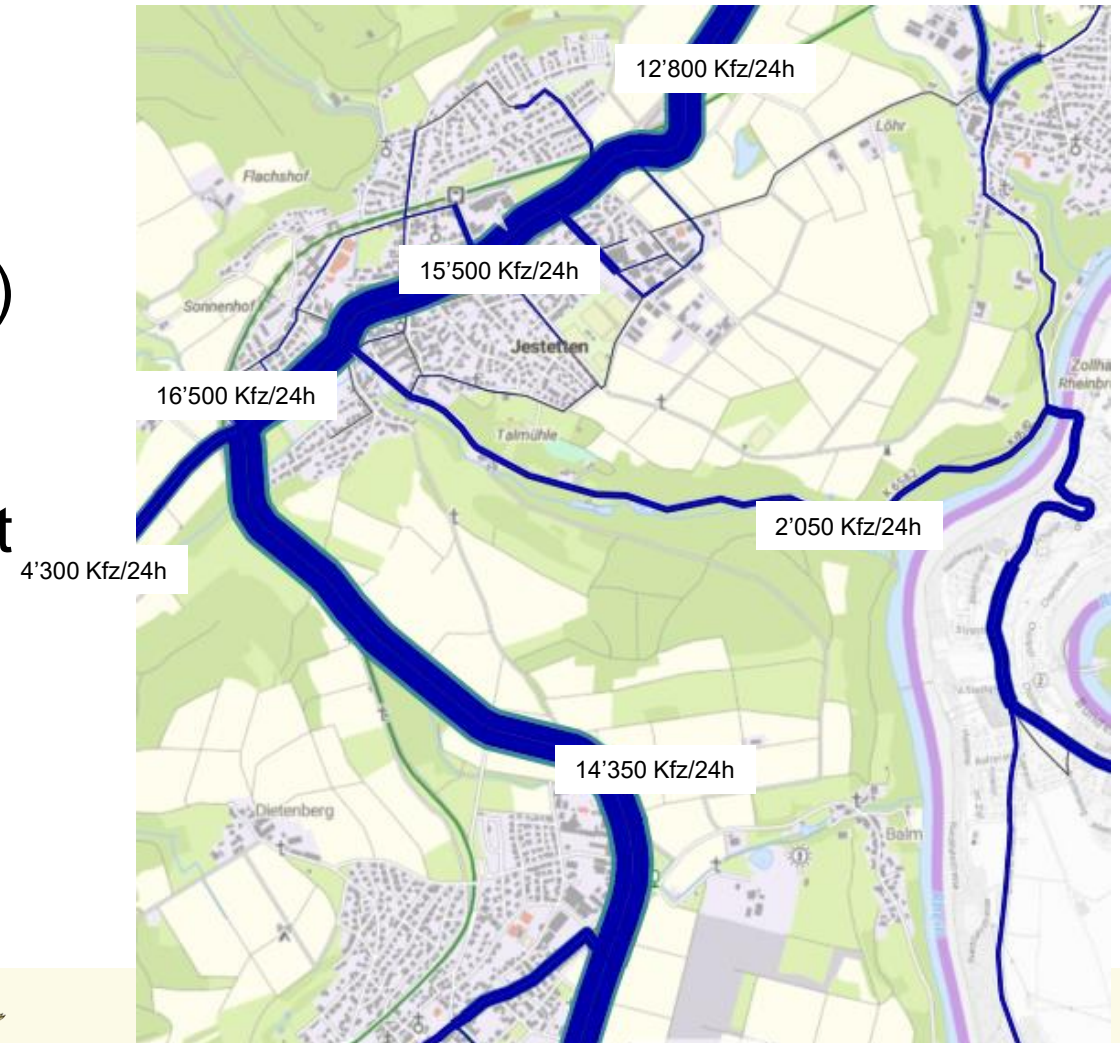
Kennzeichenerfassung



Analysefall 2023

Verkehrszählung

- 16'000 Kfz/24h Ortsdurchfahrt (B27)
- Gewerbegebiet mit höherem Schwerververkehrsanteil
- Andere Straßenzüge gering belastet



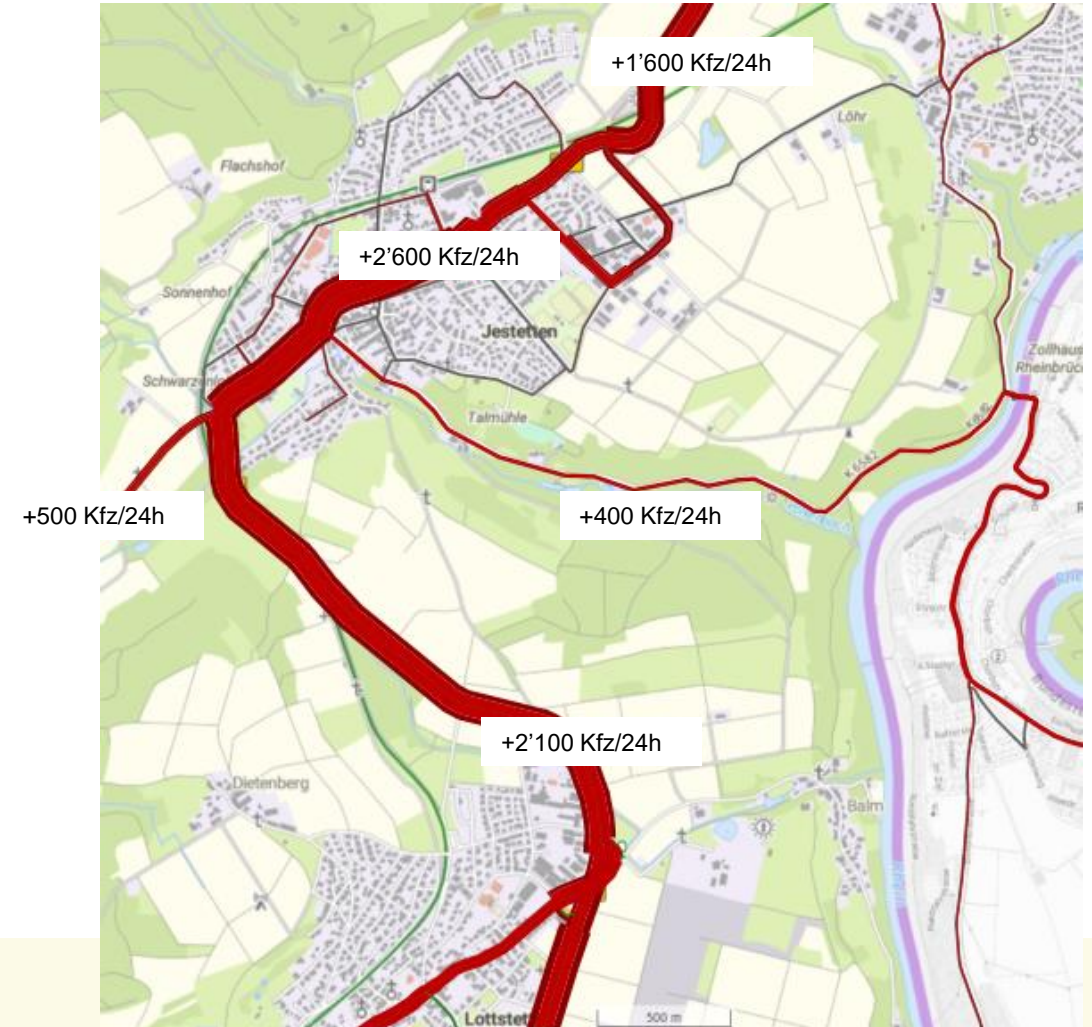
Prognose-Nullfall 2040

Allgemeine Verkehrsentwicklung

- 7% Pkw
- 5% Lkw

Siedlungsentwicklungen

- Einzelhandel und Hotel Jestetten
- Gewerbe Jestetten
- Gewerbe Lottstetten



Verlagerungspotential

Primärverkehre

- Durchgangsverkehr 8'000 - 9'000 Kfz/24h
- Quell- / Zielverkehre östliches Jestetten 3'500 – 5'500 Kfz/24h

Sekundärverkehre

- Regionale Verlagerungen
- Induzierter Verkehr

Abhängigkeiten

- Anbindung / Trasse Ortsumfahrung




Umwelt- und Artenschutz

1 – UVP




Screening – Scoping –
UVP-Bericht

2 – Natura 2000



Verträglichkeitsvorprüfung
Erhaltungsziele FFH-/VSG-
Gebiete

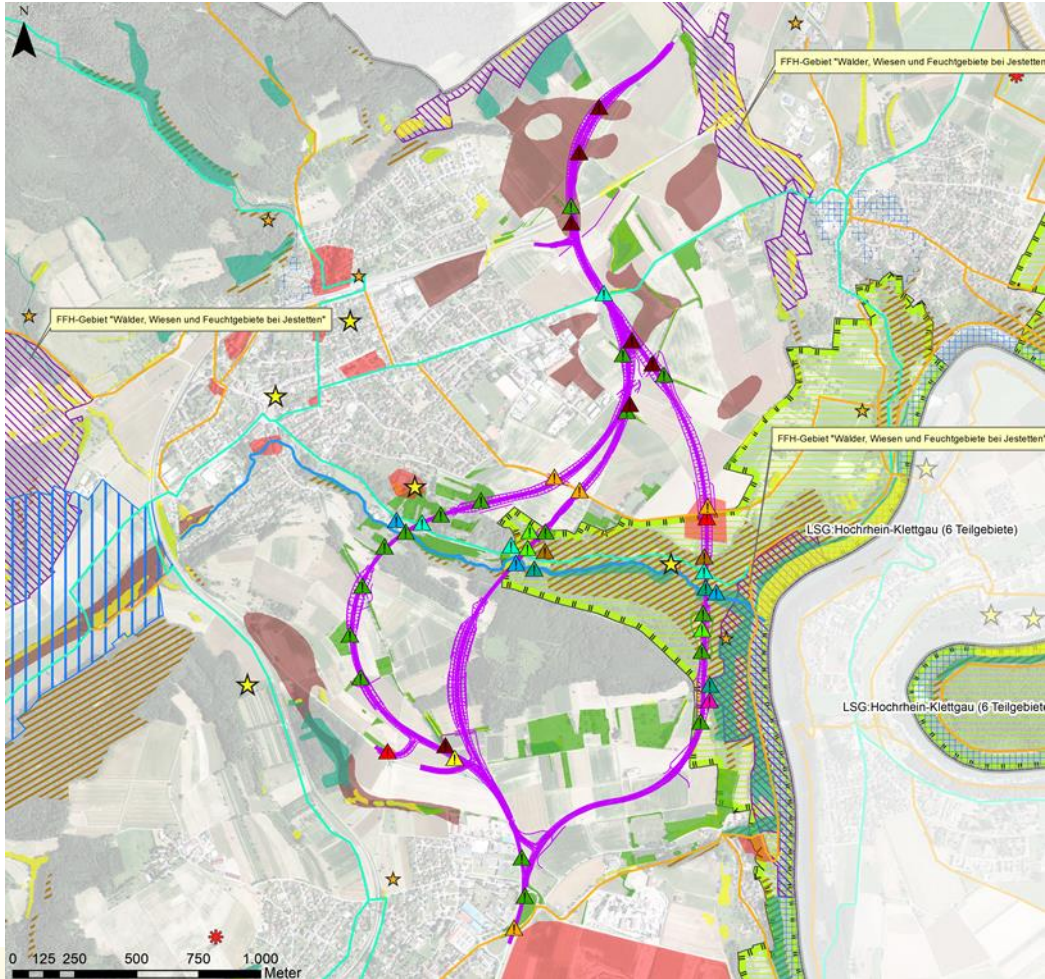
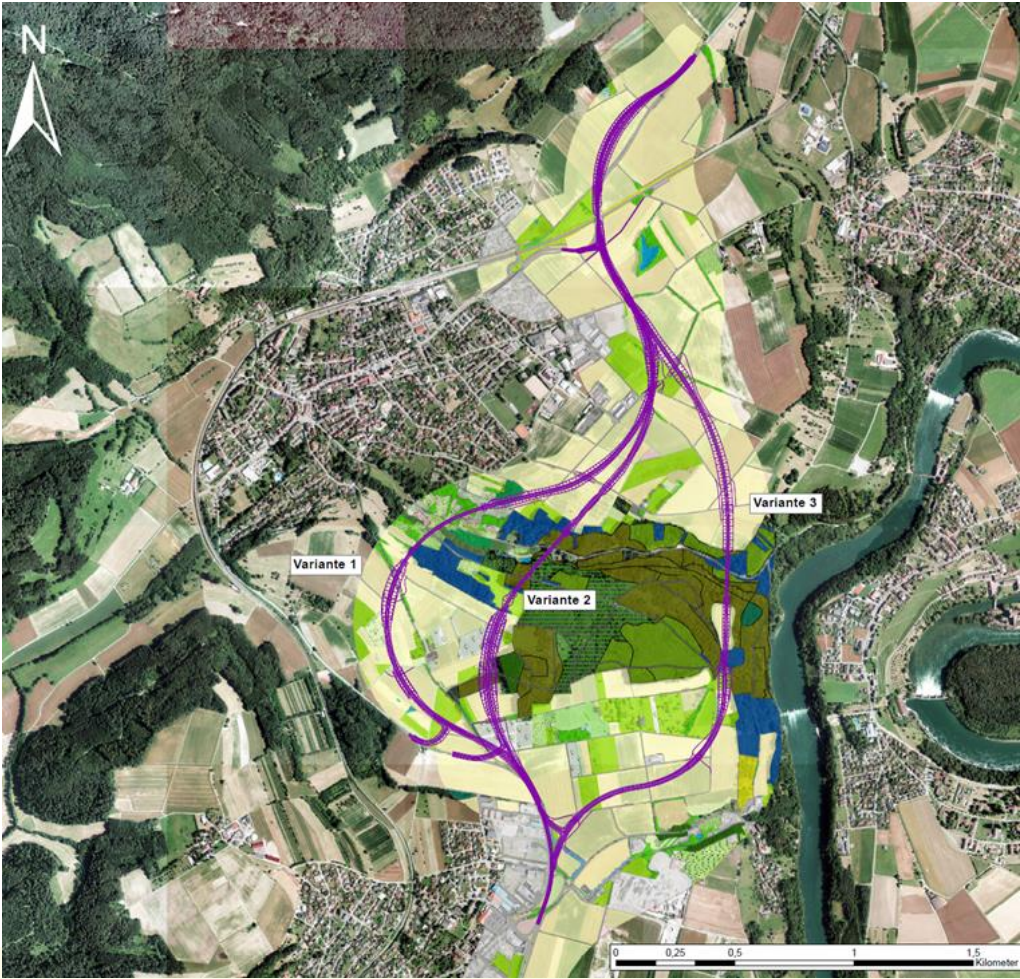
3 – Artenschutz



spez. Artenschutzrechtliche
Prüfung (saP)
Prüfung Verbotstatbestände



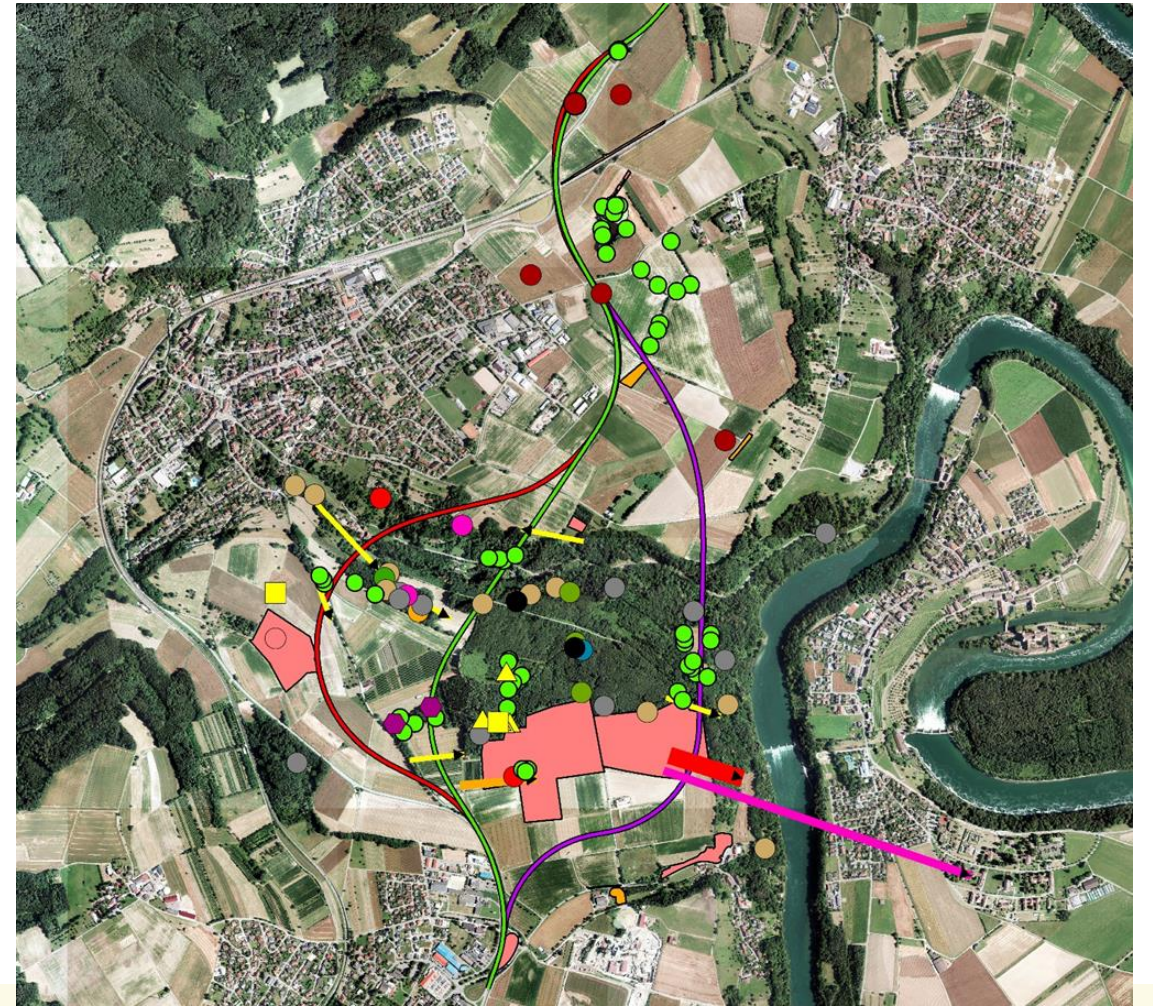
Umwelt- und Artenschutz



Umwelt- und Artenschutz

Erste Ergebnisse

- Große Zahl von Arten der Roten Liste nachgewiesen
- Zerschneidungseffekte vor allem bei Fledermäusen wahrscheinlich
- Störungseffekte zu erwarten
- Detaillierte Konfliktanalyse steht noch aus



Erster Austausch und Sammlung von Fragen



Baden-Württemberg

REGIERUNGSPRÄSIDIUM FREIBURG

Erster Austausch und Sammlung von Fragen

Stellen Sie sich an Ihrem Tisch kurz einander vor und bestimmen Sie je eine Person, die

- das Gespräch leitet
- die Fragen auf dem Tischpapier sammelt.

Diskutieren Sie das eben Gehörte und sammeln Sie Ihre Fragen dazu auf dem Tischpapier.



Ihre wichtigsten Fragen

Verständigen Sie sich auf die **wichtigsten 2 Fragen** an Ihrem Tisch.

Schreiben Sie diese gut leserlich auf die weißen Papierstreifen.



Baden-Württemberg

REGIERUNGSPRÄSIDIUM FREIBURG

Pause bis 20:00 Uhr

Sie sind eingeladen, sich nach der Pause an einem neuen Tisch einzufinden!



Baden-Württemberg

REGIERUNGSPRÄSIDIUM FREIBURG

Beantwortung Ihrer Fragen durch das Regierungspräsidium



Zweiter Austausch und Sammlung von Hinweisen und Empfehlungen

Stellen Sie sich an Ihrem Tisch kurz einander vor und bestimmen Sie je eine Person, die

- das Gespräch leitet
- die Hinweise und Empfehlungen auf dem Tischpapier sammelt.

Leitfrage für den Austausch:

Was ist uns für die weitere Planung der Ortsumfahrung wichtig?

Bitte schreiben Sie Ihre Hinweise und Empfehlungen an das Regierungspräsidium Freiburg auf das Tischpapier.



Baden-Württemberg

REGIERUNGSPRÄSIDIUM FREIBURG

Ihre wichtigsten Hinweise und Empfehlungen

Bitte verständigen Sie sich auf die **2 wichtigsten Hinweise bzw. Empfehlungen** an Ihrem Tisch.

Schreiben Sie diese gut leserlich auf die grünen Papierstreifen.



Baden-Württemberg

REGIERUNGSPRÄSIDIUM FREIBURG

Präsentation der wichtigsten Hinweise und Empfehlungen



Baden-Württemberg

REGIERUNGSPRÄSIDIUM FREIBURG

Ausblick: Online-Beteiligung

Zeitraum: 8.-21. April 2024

- Möglichkeit zur Eingabe von ortsbezogenen (Karte) und allgemeinen Hinweisen
- www.dialogzentrale.com/jestetten



Projektbeschreibung

Lorem ipsum dolor sit amet, consetetur sadipscing elitr, sed diam nonumy eirmod tempor invidunt ut labore et dolore magna aliquyam erat, sed diam voluptua. At vero eos et accusam et justo duo dolores et ea rebum. Stet citta kasd gubergren, no sea takimata sanctus est Lorem ipsum dolor sit amet. Lorem ipsum dolor sit amet, consetetur sadipscing elitr, sed diam nonumy eirmod tempor invidunt ut labore et dolore magna aliquyam erat, sed diam voluptua. At vero eos et accusam et justo duo dolores et ea rebum. Stet citta kasd gubergren, no sea takimata sanctus est Lorem ipsum dolor sit amet.

Links und Downloads

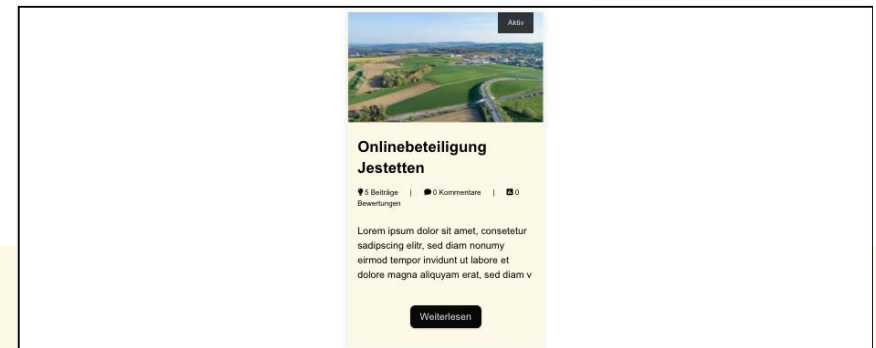
[zur Projektwebsite](#)

Die Straßenplanung im Überblick

+ Ausgangslage

+ Geplante Maßnahmen

+ Ziele der Maßnahme



Dialogveranstaltung

Inhalt: Fotoprotokoll; PPT Dialogveranstaltung

Kontakt



Baden-Württemberg

REGIERUNGSPRÄSIDIUM FREIBURG

Herzlichen Dank für Ihre Teilnahme.

**Wir wünschen Ihnen
einen schönen Abend!**



Baden-Württemberg

REGIERUNGSPRÄSIDIUM FREIBURG



Baden-Württemberg

REGIERUNGSPRÄSIDIUM FREIBURG

Projektteam

Dieter Bollinger
Referatsleitung Ref. 47.3

Oliver Gassenmeier
Projektleitung

Eva Krepel
Landschaftsplanung

Matthias Krause /
Lena Schuldt
Öffentlichkeitsbeteiligung

Kontakt zum Projektteam:
b27-jestetten@rpf.bwl.de



www.rpf-freiburg.de

