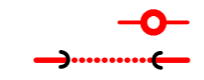


Legende

Planung
 Knotenpunkt plangleich
 Tunnel



Straßenkategorien

Bundesstraße
 Kreisstraße




Verwaltung

Flurgrenze
 Gemeindegrenze

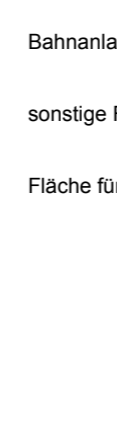


Gebiete und Flächen

reines und allgemeines Wohngebiet,
 Kleinsiedlungsgebiet
 Kerngebiet, Dorfgebiet, Mischgebiet
 Gewerbegebiet
 Sondergebiet
 Grünflächen
 Gemeinbedarf




Planung

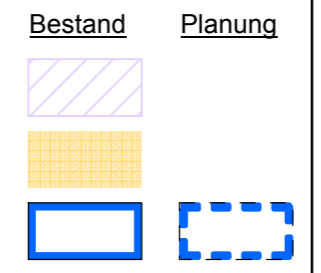


Schutzgebiete (Natur, Landschaft, Wasser)

FFH-Gebiet
 Natupark/Nationalpark
 Landschaftsschutzgebiet
 geschütztes Biotop
 Wasserschutzzone I / II / IIIa / IIIb
 Wasserschutzzone III / IIIa
 Überschwemmungsgebiet
 stehende Gewässer
 Fließgewässer I. Ordnung
 Fließgewässer II. Ordnung



Bestand **Planung**
 Bahnanlage
 sonstige Fläche
 Fläche für Ver- und Entsorgung



Feuchtlebensräume
 Funktionsräume bis 100 m
 Feuchtlebensräume
 Funktionsräume bis 500 m
 Wald bewohnende größere Säugetiere
 (national) Funktionsräume ab 50 qkm
 Trockenlebensräume
 Funktionsräume bis 250 m
 Trockenlebensräume
 Funktionsräume bis 1500 m
 Waldlebensräume
 Funktionsräume bis 100 m
 Waldlebensräume
 Funktionsräume bis 500 m



**Straßenbauverwaltung
 Baden - Württemberg**
 Regierungspräsidium Freiburg

Datum	Name
bearbeitet Juli 2013	Bausch

Nr.	Art der Änderung	Datum	Name

BVWP - ANMELDUNG

Straßenbauverwaltung Baden-Württemberg
 Straße: B462

Unterlage: 3
 Blatt-Nr.: 1

Projektnummer: B462-G30-BW

Übersichtslageplan
 Maßstab: 1:10.000

Ortsumfahrung Schramberg

von Bau-km 0+000,000 bis Bau-km 3+406,599

Aufgestellt:
 Regierungspräsidium Freiburg
 Abt. 4 Straßenwesen und Verkehr
 Ref. 44 Straßenplanung
 BD Kaiser

Freigegeben:
 Ministerium für Verkehr und Infrastruktur
 Abt. 2 Straßenverkehr
 Ref. 21 Grundsatzfragen des nachhaltigen Straßenbaus
 OBR'in Zwescher

Freiburg, den 24.10.2013

Stuttgart, den 29.10.2013

Blattschnitt: M10000 Datum:06.11.13

Projekt: B0462_Schramberg_Neubau_OU_BVWP Date: 009-U03_P01-Übersichtslageplan.PLT

Winnet: 100,000 Gan
 Blatt: 76,5 cm, Höhe: 29,7 cm