# Ortsumfahrung Grenzach-Wyhlen

Jährliche Besprechungen Naturschutz
(Wegen Corona nach Frühjahr 2021 verschoben)

Dienstag, 04. November 2020
Haus der Begegnung

Baden-Württemberg
REGIERUNGSPRÄSIDIUM FREIBURG

# Agenda

- Begrüßung und Einführung
- B 34 Grenzach Eisenbahnkreuzung:

  Stand, Arbeitsprogramm
- B 34 Wyhlen:

  Stand, Arbeitsprogramm
- Fragen

Baden-Württemberg
REGIERUNGSPRÄSIDIUM FREIBURG

# B 34 Grenzach Eisenbahnkreuzung Aktueller Stand

1. Pflegemaßnahmen umgesetzt
2. Zuständigkeit der Unterhaltung geklärt
3. Pflegeplan erstellt

Baden-Württemberg
REGIERUNGSPRÄSIDIUM FREIBURG

# Pflegemaßnahmen im Bereich der straßenbegleitenden Ansaat- und Pflanzflächen sowie im Eidechsen-Biotop wurden durchgeführt

Durch späte Mahd mit Abräumen des Mähguts soll der Artenreichtum auf den Wallböschungen erhalten und gefördert werden

Baden-Württemberg
REGIERUNGSPRÄSIDIUM FREIBURG

# Zwischen den verschiedenen Akteuren (Bund, DB, Gemeinde) wurden die Zuständigkeiten der Unterhaltung/Pflege vereinbart

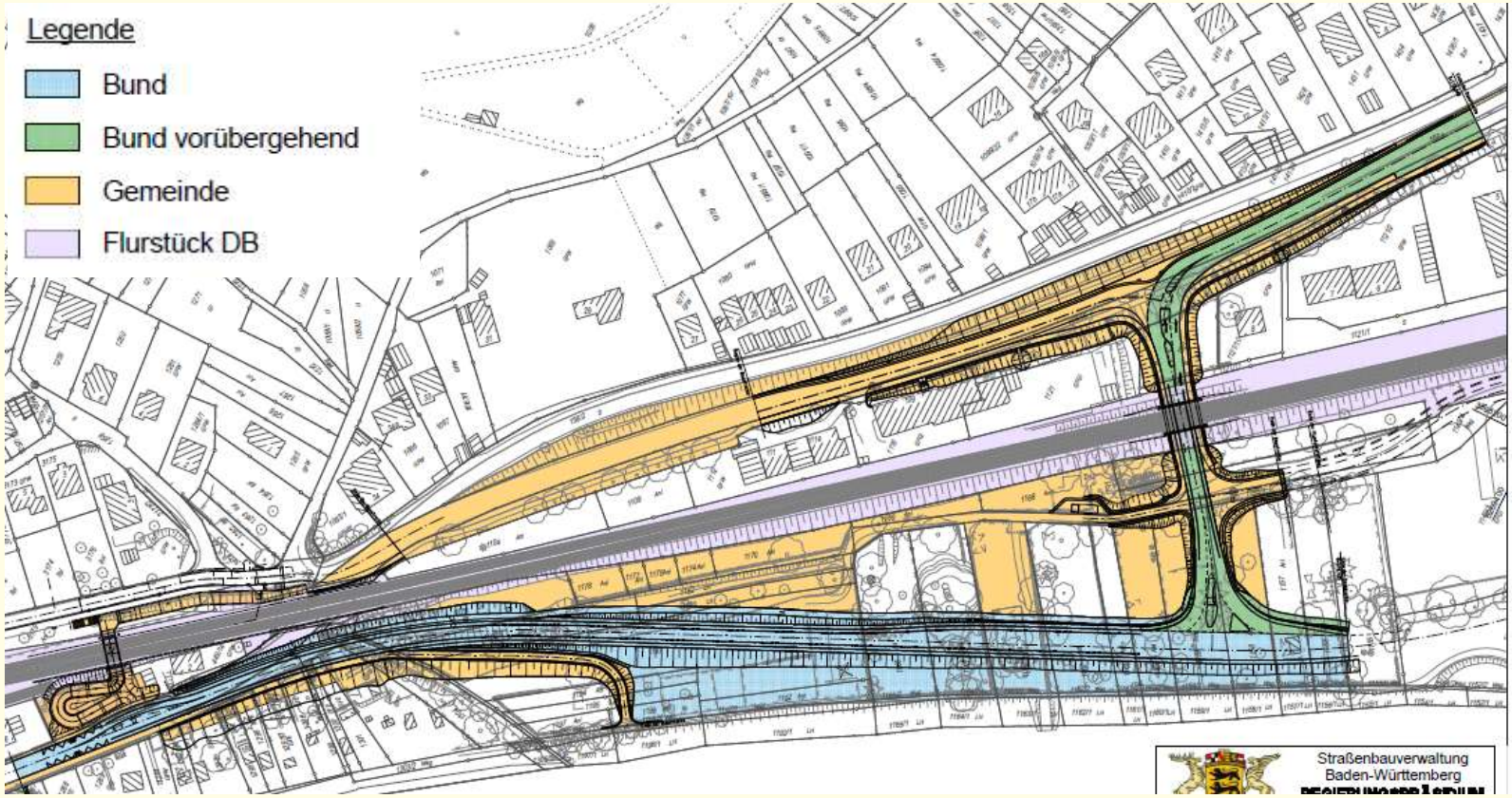


Baden-Württemberg
REGIERUNGSPRÄSIDIUM FREIBURG

# Für die straßenbegleitenden Flächen und Ausgleichsmaßnahmen wurde ein Pflegeplan* erstellt (Karten und Maßnahmenblatt)

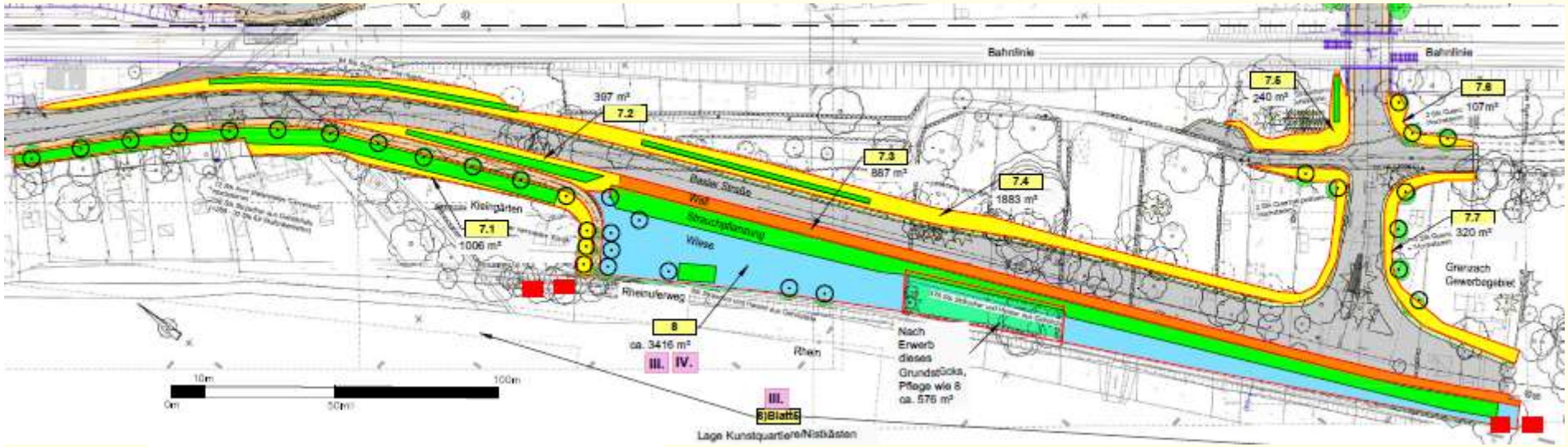


**Legende**

| | | |
|---|---|---|
| 4.1 | | **Maßnahme Nr.** **Siehe hierzu Unterlage 1 (Textteil)** |
| | | **Pflegetyp** |
| | 4) | Straßenbegleitgrün blütenreichee Magerwiese (Mähfläche). (Gehölzepflege siehe Typ 7) |
| | 5) | Straßenbegleitgrün Anschluß Fläche Bankett (Mulchmahd) Fläche pflegt bereits die Gemeinde (Gehölzepflege siehe Typ 7) |
| | 6) | Hochstämme und Sträucher (Die Art der Pflege ist vom Flächen Pflegetyp abhängig) |
| | 7) | Reptilienhabitat |
| | 8) | Kunstquartiere / Nistkästen Siehe Unt. 6 Kunstquartiere Nistkästen B34 Grenzach Wyhlen Lage im Luftbild.pdf |

* Der Pflegeplan ist Grundlage für die weiteren Ausschreibungen der Pflege bzw. für die Übergabe der Flächen an das Landratsamt (Straßenmeisterei)

Baden-Württemberg
REGIERUNGSPRÄSIDIUM FREIBURG

# B 34 Grenzach Eisenbahnkreuzung Noch zu tun

Baden-Württemberg
REGIERUNGSPRÄSIDIUM FREIBURG

# Anlage von extensiv gepflegten Magerwiesen und Trockenmauern am Rettenacker / Externe Maßnahme 12

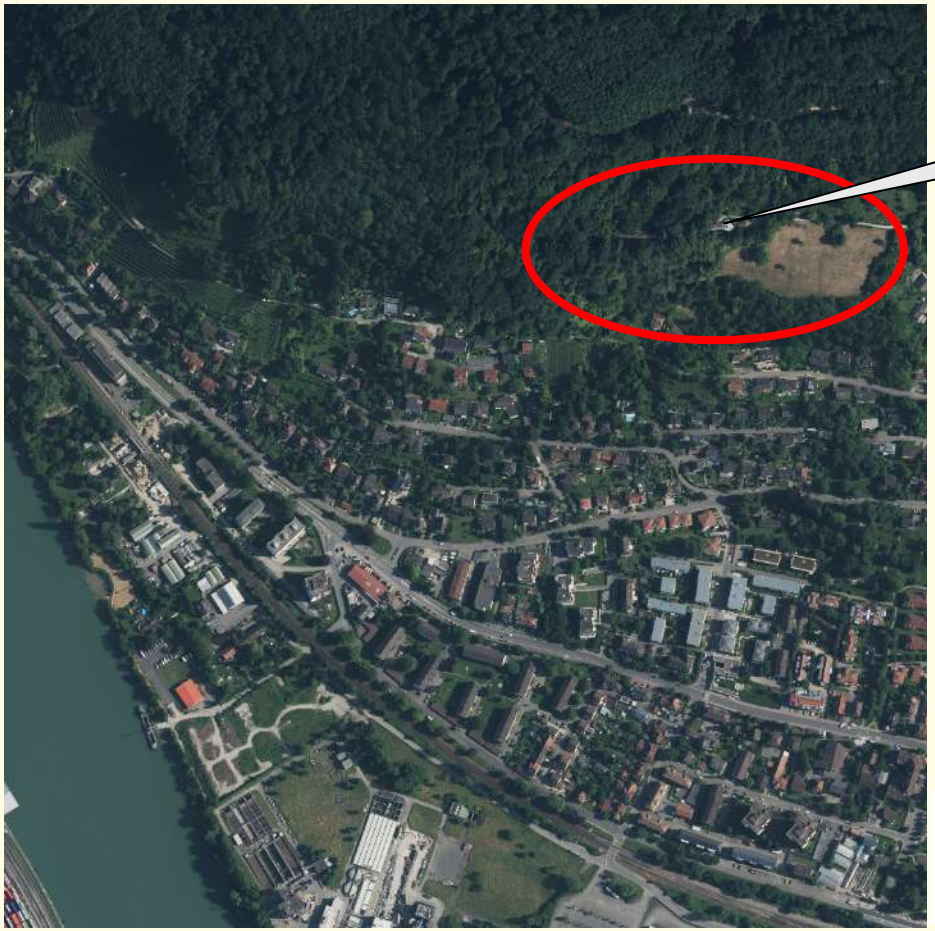


B 34 Umgehung Grenzach – Wyhlen
Eisenbahnkreuzungsmaßnahme
Bereich LBP- Maßnahme 12
Übersicht

Baden-Württemberg
REGIERUNGSPRÄSIDIUM FREIBURG

# Anlage von extensiv gepflegten Magerwiesen und Trockenmauern Bereich Rettenacker / Unterhalb Schützenhaus

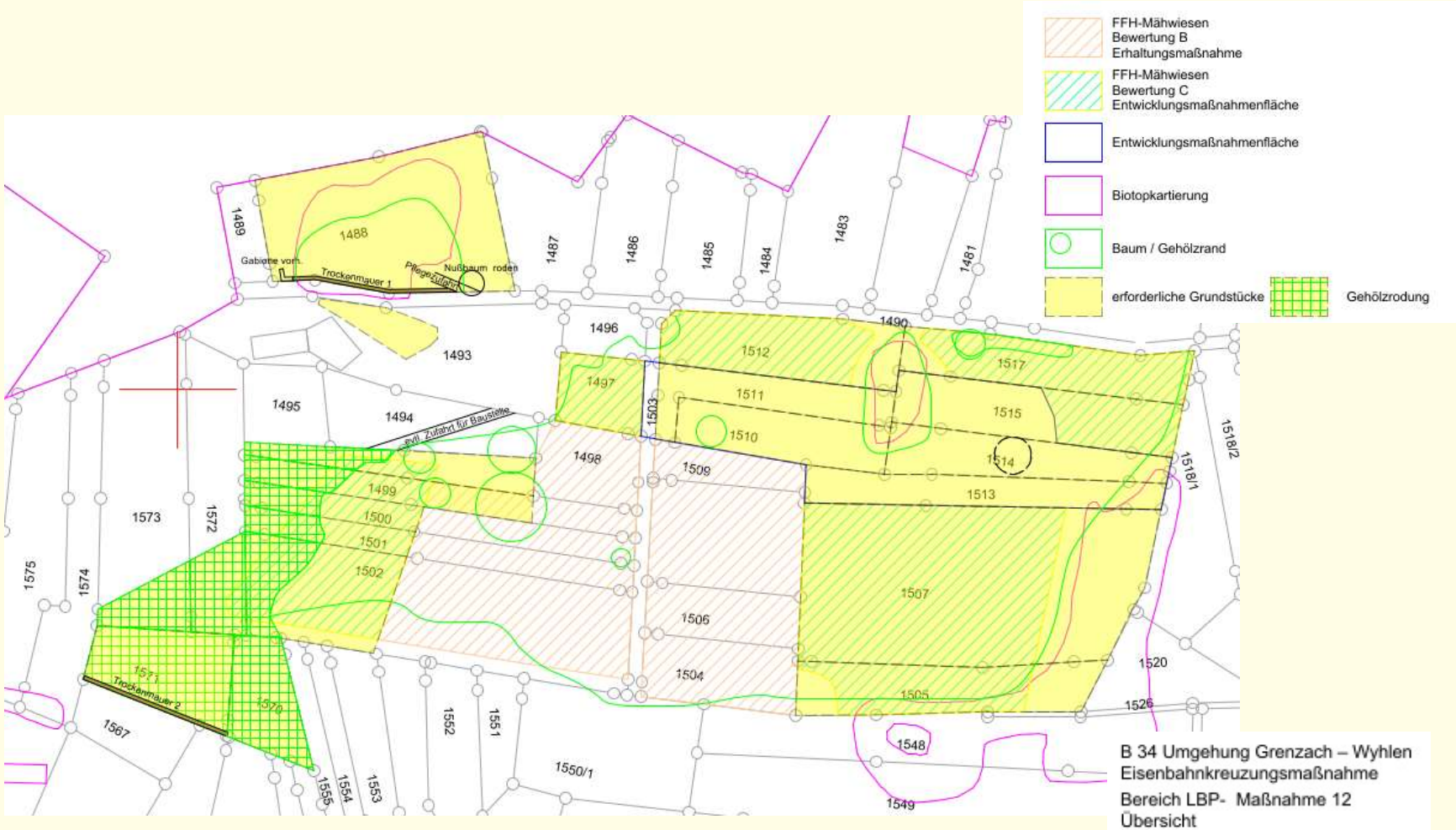


B 34 Umgehung Grenzach – Wyhlen
Eisenbahnkreuzungsmaßnahme
Bereich LBP- Maßnahme 12
Übersicht

Baden-Württemberg
REGIERUNGSPRÄSIDIUM FREIBURG

# Aktueller Stand Maßnahme 12

- alle betroffenen Grundstückseigentümer wurden informiert/kontaktiert, aber teilweise noch keine Rückmeldung erhalten
- ca. 40 % der betroffenen Grundstücke sind erworben oder gesichert.

→ Umsetzung Herbst 2021

(falls Grunderwerb abgeschlossen)

Baden-Württemberg
REGIERUNGSPRÄSIDIUM FREIBURG

# B 34 Wyhlen
# Aktueller Stand

1.Pflege der Ausgleichs-und Straßenbegleitflächen

2. Erstellung Pflegeplan

3. Monitoring

4. aktuell laufende Arbeiten

(Leitungsverlegungen/Gehölzrodungen/ Gebäude-Abriss/Gestaltung Gmeiniweg)

Baden-Württemberg
REGIERUNGSPRÄSIDIUM FREIBURG

# Übersichtsplan: Stand der LBP-Maßnahmen-Umsetzung

Stand: Oktober 2020

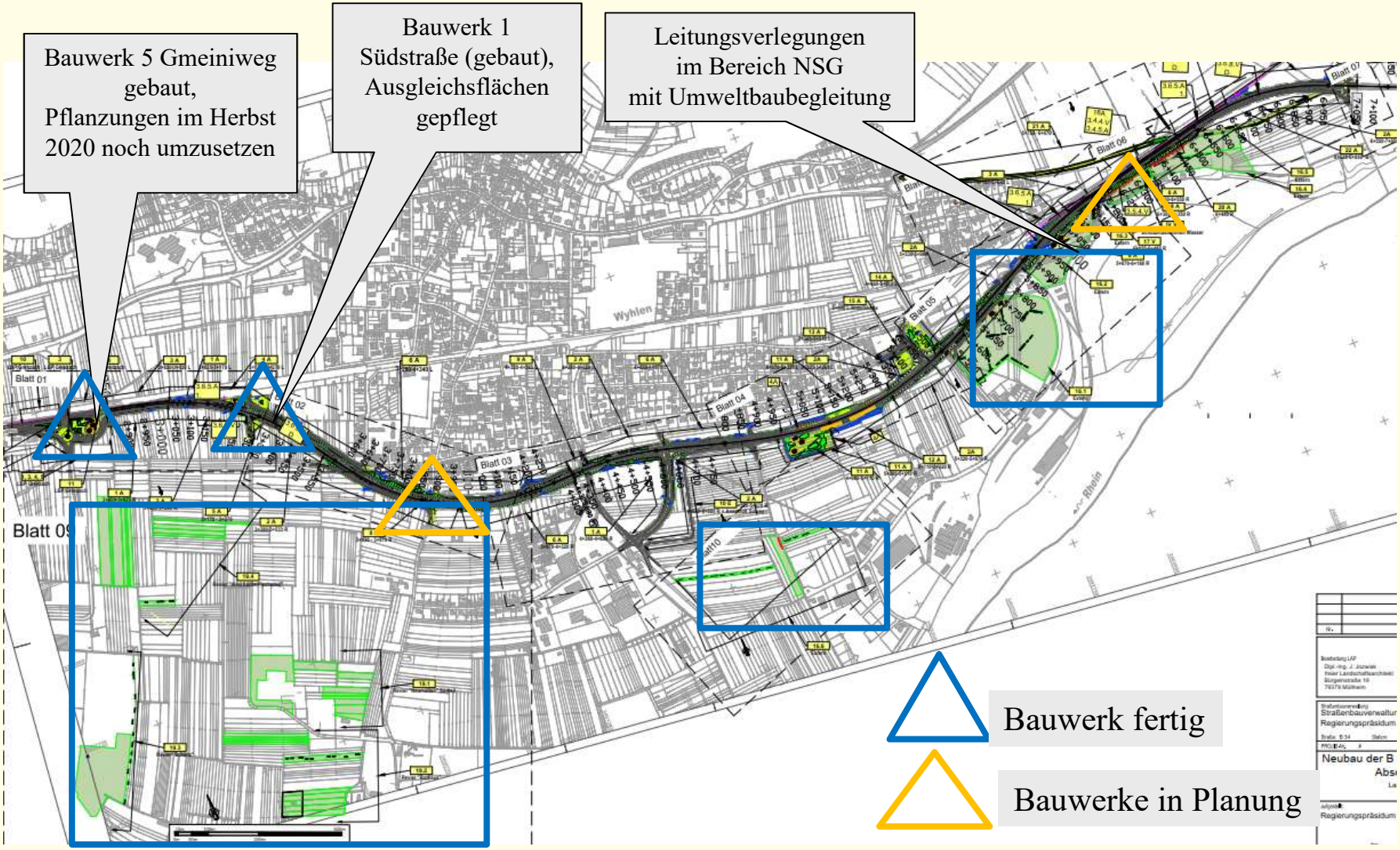


Externe Ausgleichsmaßnahmen, Pflege durchgeführt, Pflegekonzept erstellt, Monitoring durchgeführt

Württemberg

GSPRÄSIDIUM FREIBURG

# Pflegemaßnahmen

## Bereich Südstraße

**<u>Böschungen</u>**
spätes Mähen mit Abräumen,
Mulchen in Teilbereichen
**<u>Reptilienbiotop</u>**
Freistellung,
Rückschnitt Brombeeren

Baden-Württemberg
REGIERUNGSPRÄSIDIUM FREIBURG

# Pflegemaßnahmen

## Bereich Ausgleichsflächen am Kraftwerk

**Zustandsfeststellung nach 2 Jahren Pflege:**
Insgesamt gute Entwicklung, Konfliktpunkte mit Schafbeweidung müssen noch gelöst werden

Baden-Württemberg
REGIERUNGSPRÄSIDIUM FREIBURG

# Pflegemaßnahmen

## Bereich „Dauerbrachen“

**Zustandsfeststellung nach 2 Jahren Pflege:**
gute Entwicklung auf Teilflächen, Konfliktpunkte mit der Landwirtschaft auf isolierten Streifen

Baden-Württemberg
REGIERUNGSPRÄSIDIUM FREIBURG

# Pflegekonzept der straßenfernen Ausgleichsflächen ist fertiggestellt

**Legende**

**2A**
**5+320-5+870 R**

**Maßnahme Nr.**
**Siehe hierzu Unterlage 1**

**Pflegetyp**

1) Kurzrasenfläche (Weideflächen) mit Gehölzbestand (Hochstämme und Strauchgruppen)

2) Brachfläche mit Strauchgruppen

3) Gehölzweide

4) Straßennahe Restfläche mit blütenreicher Magerwiese

5) Straßenbegleitgrün mit blütenreicher Unteransaat und Gehölzpflanzungen.

6) Hochstämme und Sträucher (Flächenpflege schon geregelt)

7) Kunstquartiere - Lage nicht dargestellt - Siehe hierzu Lagepläne Bericht: Büro Kunz, Winzer M., 2018, „Aufhängung Kunstquartiere 2018"

Hochtsamm

Strauchpflanzung

Baden-Württemberg
REGIERUNGSPRÄSIDIUM FREIBURG

# Pflegekonzept der straßenfernen Ausgleichsflächen ist fertiggestellt

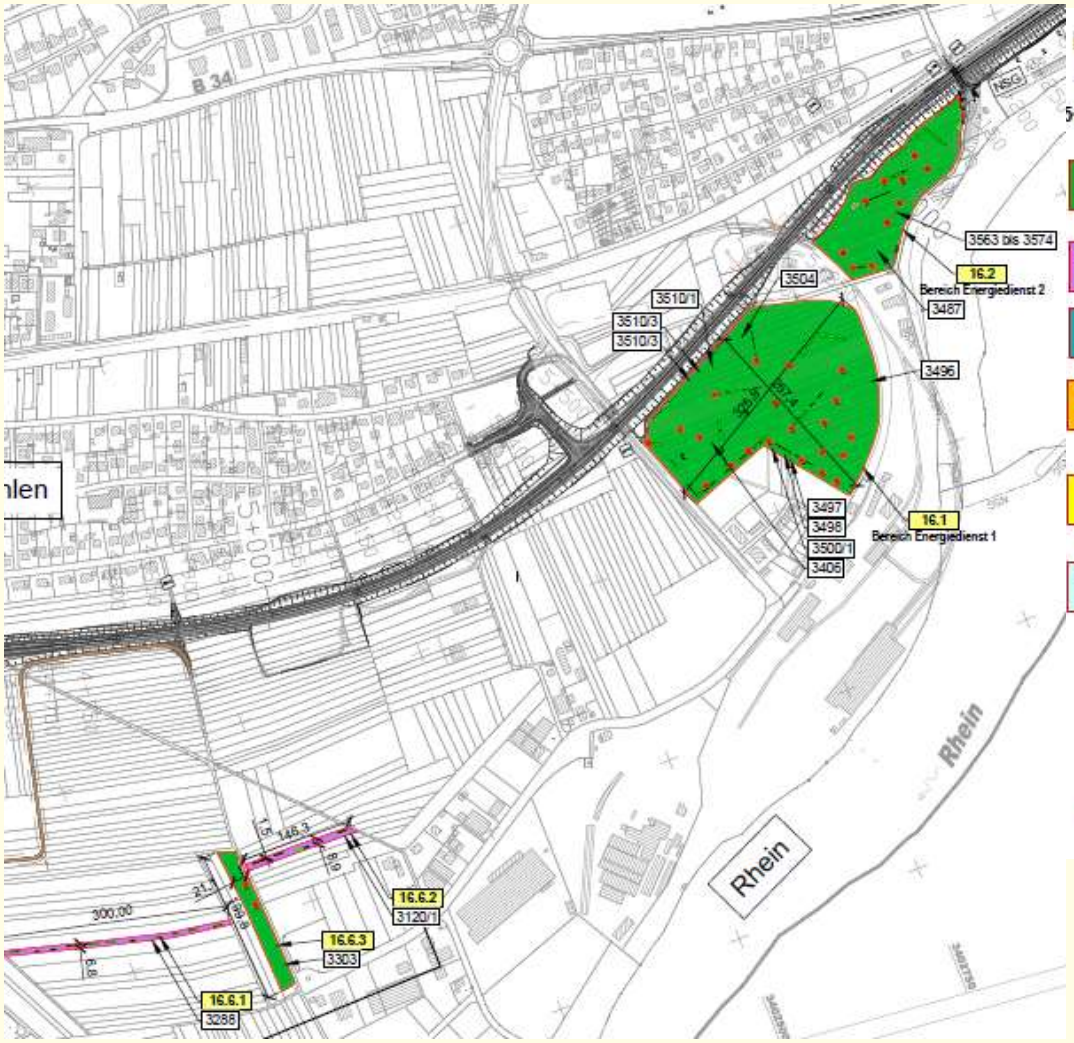


**Legende**

**2A**
**5+320-5+870 R**

**Maßnahme Nr.**
**Siehe hierzu Unterlage 1**

**Pflegetyp**

1) Kurzrasenfläche (Weideflächen) mit Gehölzbestand (Hochstämme und Strauchgruppen)

2) Brachfläche mit Strauchgruppen

3) Gehölzweide

4) Straßennahe Restfläche mit blütenreicher Magerwiese

5) Straßenbegleitgrün mit blütenreicher Unteransaat und Gehölzpflanzungen.

6) Hochstämme und Sträucher (Flächenpflege schon geregelt)

7) Kunstquartiere - Lage nicht dargestellt - Siehe hierzu Lagepläne Bericht: Büro Kunz, Winzer M., 2018, „Aufhängung Kunstquartiere 2018“

Hochtsamm

Strauchpflanzung

Baden-Württemberg
REGIERUNGSPRÄSIDIUM FREIBURG

# Monitoring der externen Ausgleichsmaßnahmen

Entsprechend den Hinweisen der letzten Jährlichen Besprechung wurde ein Schwerpunkt auf das Monitoring der Brachflächen gelegt.

***Fazit:***

1. Im Moment (noch) keine Neophyten-Problematik erkennbar.
2. Die Flächen besitzen in ihrem aktuellen Zustand bereits wichtige Vernetzungsfunktionen.
3. Die Funktion eines wertvollen Teillebensraums (insbesondere Nahrungssuche von Vögeln) konnte für alle Brachen nachgewiesen werden.
4. Die Brachen werten benachbarte Flächen in ihren ökologischen Funktionen auf, in dem sie zusätzliche Strukturen im Raum schaffen (Mosaik-Wirkung).

Baden-Württemberg
REGIERUNGSPRÄSIDIUM FREIBURG

# Monitoring der Nistkästen

- Besiedlung einiger Nistkästen durch Blau- und Kohlmeise
- Hackspuren an Specht-Kästen
- (noch) keine Nachweise für Nutzung der Fledermauskästen

Frage an Verbände: Interesse an Übernahme von Monitoring-Arbeiten?

Baden-Württemberg
REGIERUNGSPRÄSIDIUM FREIBURG

# Laufende und 2021 geplante Maßnahmen

**Laufende Maßnahmen**

- Leitungsverlegungen (Bahnunterführung beim NSG)
- Gebäudeabriss
- Rodungsarbeiten (westlich und östlich Solvaystraße, Ruschbach)
- Begrünung Kreisverkehr Gmeiniweg

**Geplante Bauarbeiten 2021**

- Bauwerk 2 (Ruschbach) und Bauwerk 3 (Solvaystraße) einschließlich erforderlicher Leitungsverlegungen
- Archäologische Voruntersuchungen

# B 34 Wyhlen
# Leitungsverlegungen



Die Leitungsverlegungen wurden von der Umweltbaubegleitung (UBB) begleitet:

- Besprechung vor der Planung der Leitungsverlegung zur Vermeidung von Eingriffen in besonders wertvolle Flächen
- Ortsbesichtigungen während der Planungen zur Festlegung von baulichen/ zeitlichen Vorgaben und Tabuflächen
- Begleitung der Bauarbeiten (Teilnahme am Jour Fix)

Baden-Württemberg
REGIERUNGSPRÄSIDIUM FREIBURG

# B 34 Wyhlen

## Gehölzrodungen/Gebäudeabriss

1. **Erstellung der Rodungspläne** unter Berücksichtigung des lt. LBP zu erhaltenden Gehölzbestands, Ausweisung von Tabuflächen (Büro FLUSS)
2. **Umweltbaubegleitung**
   Untersuchung von Baumhöhlen/Gebäuden vor der Rodung bzw. dem Abrisss
   (Büro KUNZ GaLaPlan)

Baden-Württemberg
REGIERUNGSPRÄSIDIUM FREIBURG

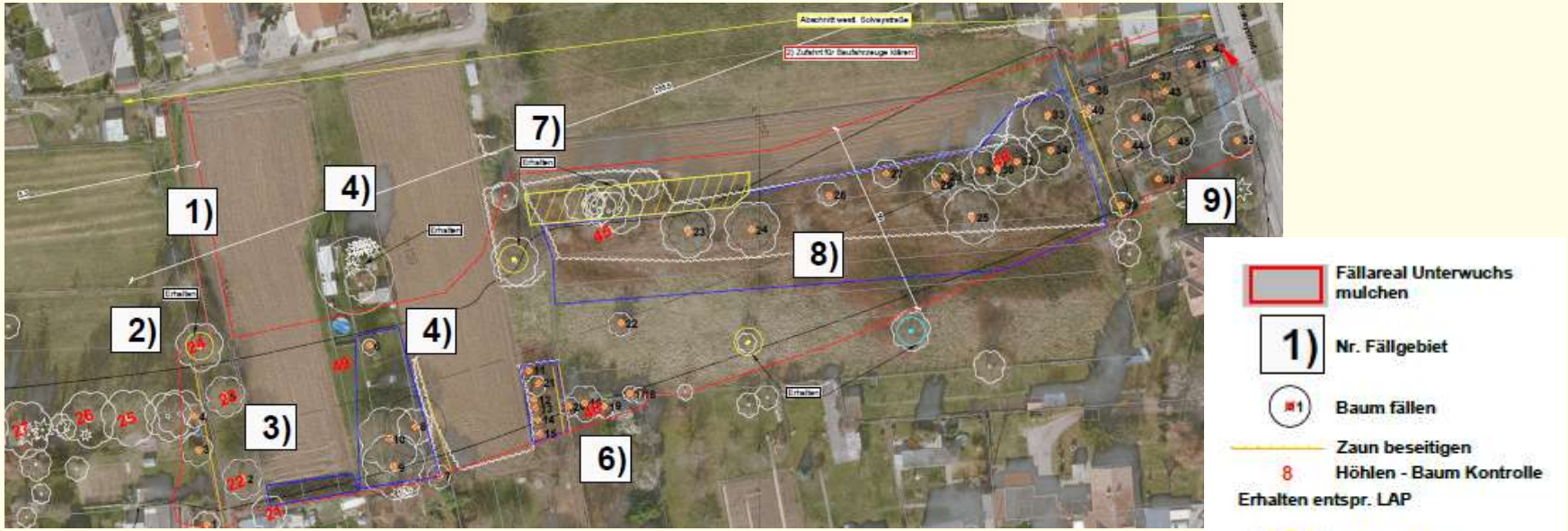

# Rodungsbereiche westlich und östlich Solvaystraße

Baden-Württemberg
REGIERUNGSPRÄSIDIUM FREIBURG

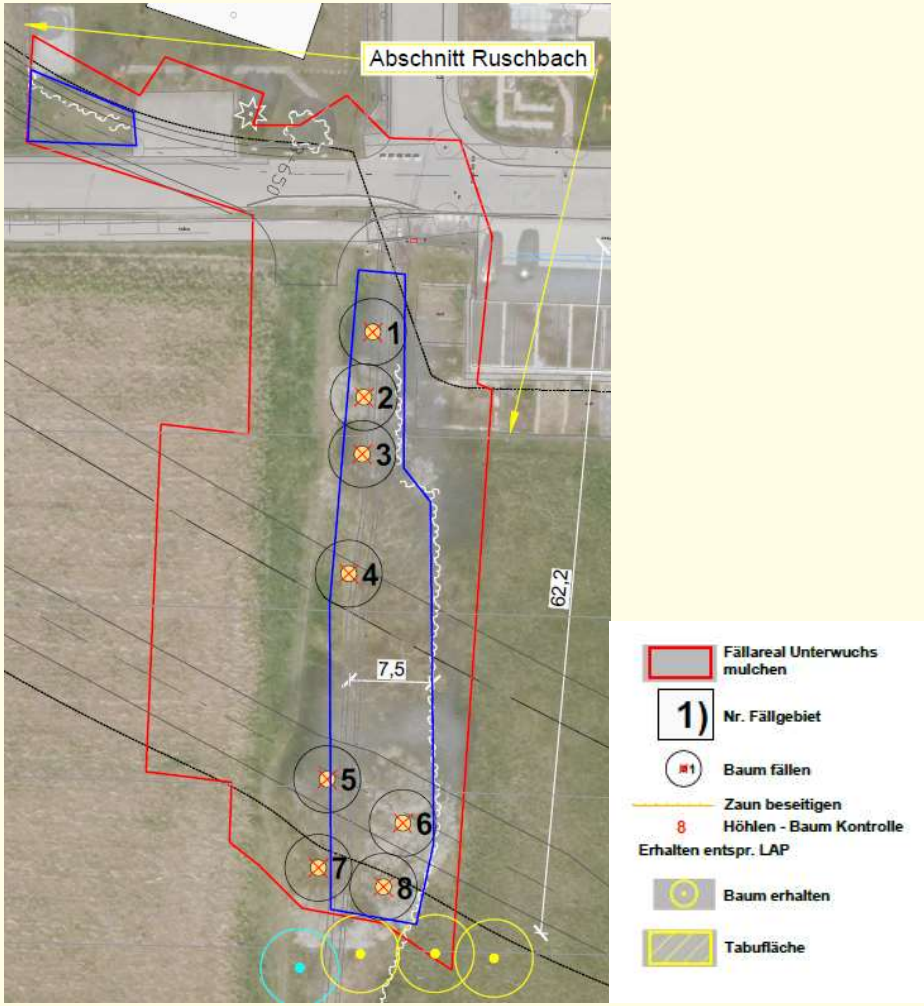


# Rodungsbereich Ruschbach

Baden-Württemberg
REGIERUNGSPRÄSIDIUM FREIBURG

**<u>Umweltbaubegleitung</u>**

- Prüfung von Astlöchern (Endoskopkamera) und Verschluss vor Rodung
- Prüfung und Verschluss von Einflugmöglichkeiten am Gebäude vor Abriss

Baden-Württemberg
REGIERUNGSPRÄSIDIUM FREIBURG

# B 34 Wyhlen
# Gmeiniweg (Bau fertiggestellt)

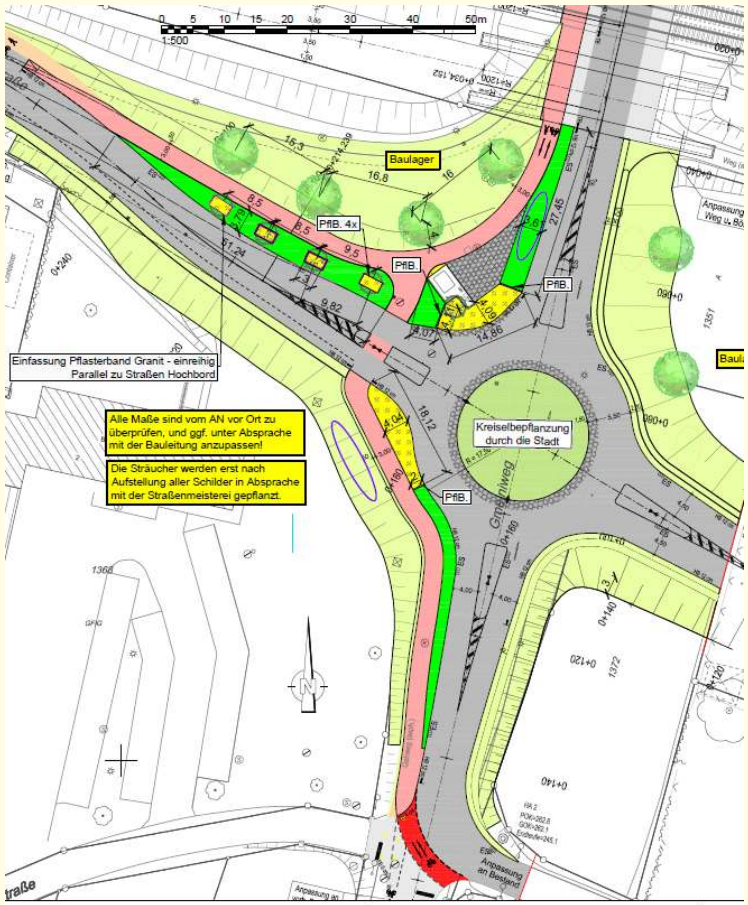

Gestaltungsplan liegt in Abstimmungsfassung vor (ggfs. noch Änderungen möglich):
Innenkreis-Fläche wird von der Gemeinde gestaltet, Umsetzung der Straßenbegleit- Pflanzungen noch in 2020 vorgesehen

Baden-Württemberg
REGIERUNGSPRÄSIDIUM FREIBURG

# Ihre Fragen