Regelquerschnitt Stützmauer Typ 1

Unterstromig ab Hochstichersteg

Legende:

- Beton C35/45
- Beton C12/15 Sauberkeitsschicht
- Bruchsteine
- Alle Betonkanten brechen ! (1.5 / 1.5)

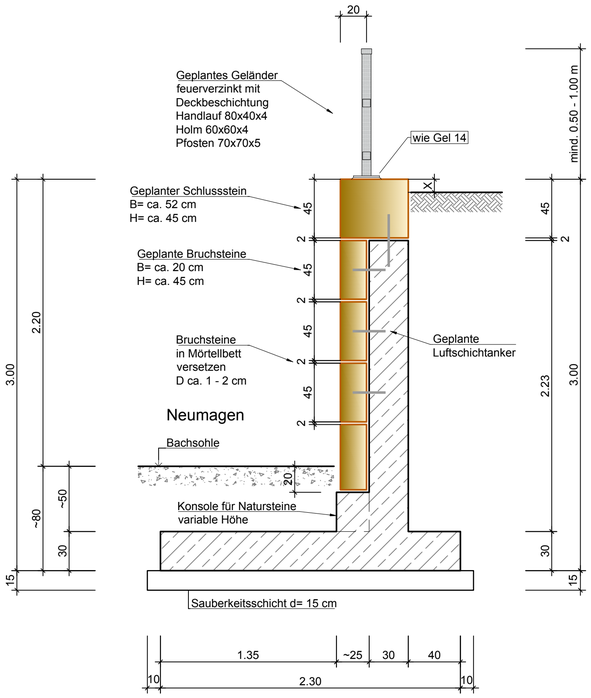

Ansicht Stützmauer

Unterstromig ab Hochstichersteg

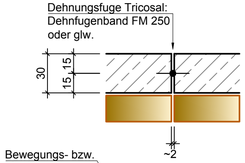

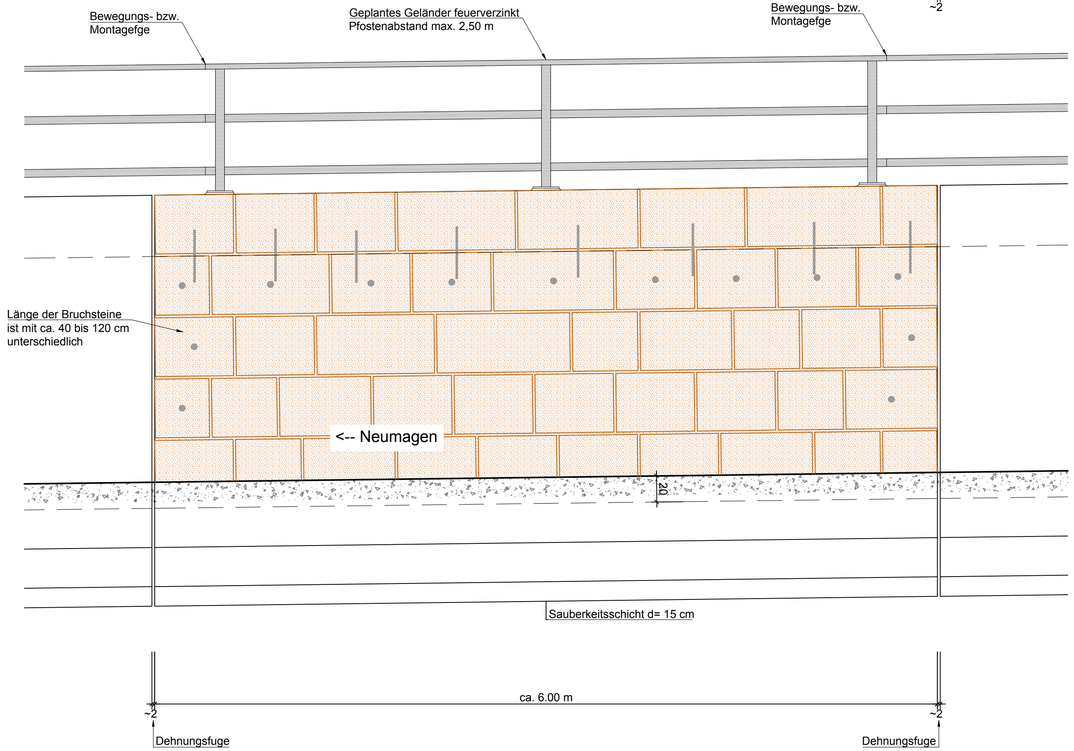

Index	Änderung	Datum	Name

Hochwasserschutzmaßnahmen Neumagen Gewässer I. Ordnung auf Gemarkung Staufen

Entwurf

REGIERUNGSPRÄSIDIUM FREIBURG
Abteilung Umwelt - Referat 53.1 -
Landesbetrieb Gewässer

Ingenieurbüro Himmelsbach + Scheurer
Beratende Ingenieure PartG mbB

Anlage 5.1 | Blatt Nr. 1 | Maßstab: 1:25 | Blattgröße: 780x297

Projekt-Nr. : 71-17-6-1
Dateiname : qp-staufen-neumagen-ep

Stützmauer Typ 1

Regelquerschnitt Stützmauer
mit Ansicht

	Datum	Name
Gezeichnet	30.04.2020	Kiefer
Geprüft	08.10.2020	Scheurer

Der Antragsteller:

Der Planer:

Himmelsbach + Scheurer
Beratende Ingenieure PartG mbB
Hebelstraße 44 79379 Müllheim
Tel. 07631/3644-0 Fax 3644-36
e-Mail: bauero@ing-himmelsbach.com

Müllheim, 09. Oktober 2020