

Ortenaukreis

Schenkenburg


Rottweil

Schiltachtal von Teufelskopf bis Hohenschramberg







Oberes Schiltachtal, Bernecktal

Laiwiese


Wiesenswaldweiher

Übersichtskarte  Staatliche Naturschutzverwaltung Baden-Württemberg

FFH-Gebiet 7716-341
"Schiltach und Kaltbrunner Tal"

-  FFH-Gebiet 7716-341
"Schiltach und Kaltbrunner Tal"
-  Teilgebiet Vogelschutzgebiet
"Mittlerer Schwarzwald"
* Eigener MAP-Beginn "2020"
-  LSG
Landschaftsschutzgebiet
-  FND
Flächenhaftes Naturdenkmal
-  Gemeinde
Gemeinde
-  Landkreis
Kreis

0 500 1.000 2.000 3.000 4.000 Meter
M=1:80.000

Datum: 19.06.2017  Baden-Württemberg
REGIUNGSGEBIET BADEN-WÜRTTEMBERG

gez. Wie.