







# Natura 2000-Managementplan


## Übersichtskarte Schutzgebiete

-  FFH-Gebiet 8311-341 „Tüllinger Berg und Tongrube Rümmingen“
-  Vogelschutzgebiet 8311-441 „Tüllinger Berg und Gleusen“
-  Landschaftsschutzgebiet „Tüllinger Berg“
-  Flächenhaftes Naturdenkmal
-  Gesetzlich geschützte Biotope im Offenland (§ 30 BNatSchG)
-  Gesetzlich geschützte Biotope im Wald (§30 BNatSchG und/oder §30a LWaldG)

Es sind ausschließlich die Schutzgebiete und Biotope im Bereich der Natura 2000-Gebiete dargestellt.



Grundlage:  
Topographische Karte 1:25.000 (TK25) © Landesamt für  
Geoinformation und Landentwicklung Baden-Württemberg  
(www.lv-bw.de) A.z.: 2851.9-1/19

 Staatliche Naturschutzverwaltung  
Baden-Württemberg



Managementplan für das  
FFH-Gebiet 8311-341 „Tüllinger Berg und Tongrube Rümmingen“  
und das Vogelschutzgebiet 8311-441 „Tüllinger Berg und Gleusen“



## Übersichtskarte Schutzgebiete

Bearbeiter	IFO & WWL, Bad Krozingen
Gezeichnet	Frank Armbruster
Gefertigt	18. August 2011
Maßstab	1:25.000

  
Baden-Württemberg  
REGIERUNGSPRÄSIDIUM FREIBURG

  
Dieses Projekt wird  
teilweise von der  
Europäischen Union  
kofinanziert (ELER).