




**Geltungsbereich  
Allgemeinverfügung  
Saat- und Rabenkrähen**

**Legende**  
**Naturdenkmale, einzelhaft**

-  verordnet
-  Naturdenkmal, flächenhaft
-  Naturschutzgebiet

**Allgemeinverfügung**

-  ja
-  nein

M: 1:80.000

Datengrundlage: ALKIS, LUBW© Landesamt für Geoinformation und Landentwicklung Baden-Württemberg (www.lgl-bw.de)  
Kartenerstellung: GIS-Zentrum  
Datum: 11.02.2025

