




Naturschutzgebiet "Markelfinger Winkel u. westl. Gnadensee"

-  Naturschutzgebiet "Markelfinger Winkel"
-  FFH-Gebiete
8219-341 "Mettnau und Radolfzeller Aach unterhalb Singen"
8220-341 "Bodanrück und west. Bodensee"
-  Vogelschutzgebiete
8220-401 "Untersee des Bodensees"

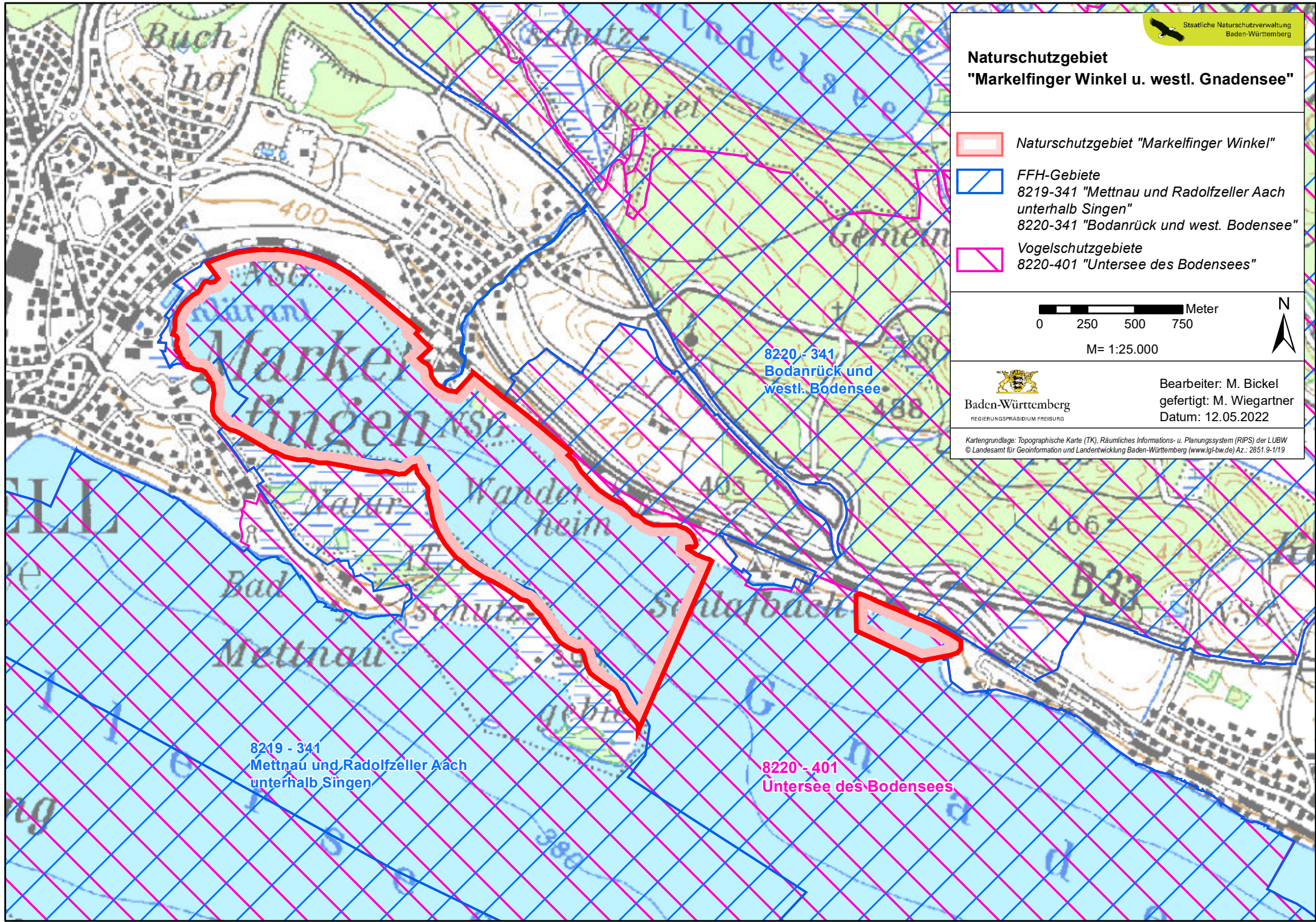
0 250 500 750 Meter

M= 1:25.000



Bearbeiter: M. Bickel
gefertigt: M. Wiegartner
Datum: 12.05.2022

Kartengrundlage: Topographische Karte (TK), Räumliches Informations- u. Planungssystem (RIPS) der LUBW
© Landesamt für Geoinformation und Landentwicklung Baden-Württemberg (www.lgl-bw.de) Az.: 2851.9-1/19



8220 - 341
Bodanrück und
westl. Bodensee

8219 - 341
Mettnau und Radolfzeller Aach
unterhalb Singen

8220 - 401
Untersee des Bodensees