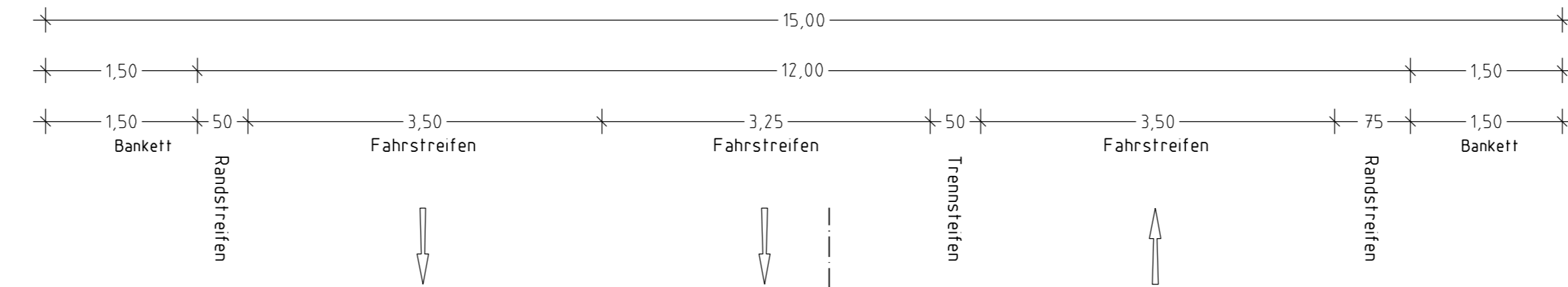
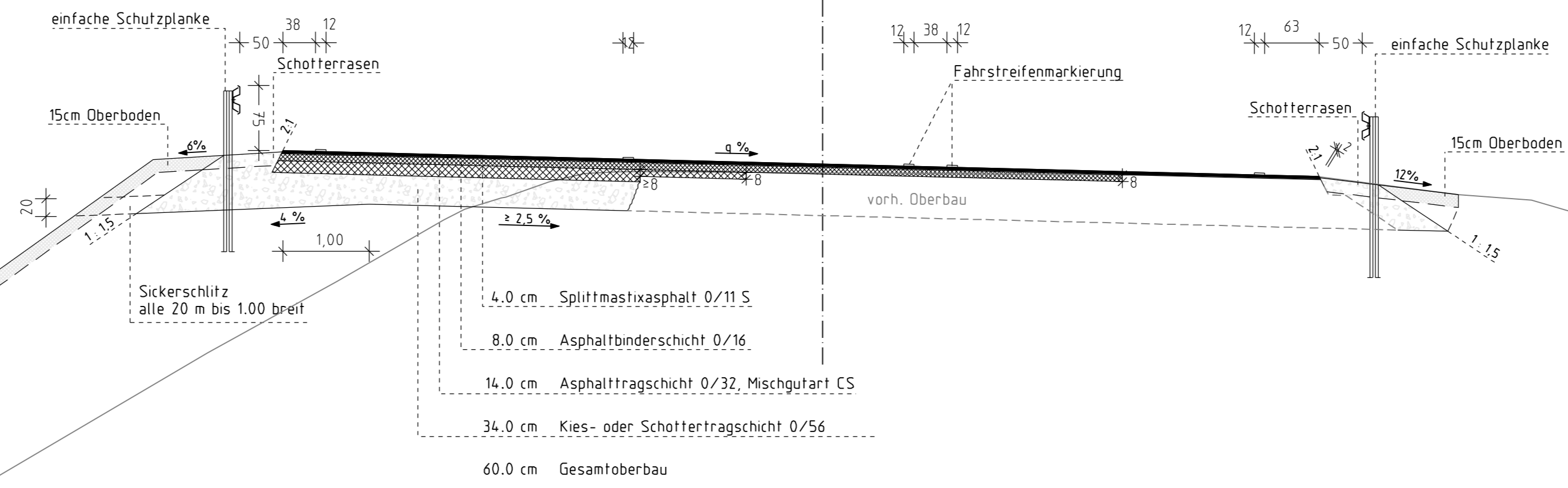



# REGELQUERSCHNITT M. 1: 50 - m B 38



## VERDUNSTUNGSBECKEN



Straßenoberbau gemäß RStO 01, Tafel 1, Zeile 5, Bauklasse I

**Mailänder Consult**  
 Mailänder Ingenieur Consult GmbH  
 Mathysstraße 13 • 76133 Karlsruhe  
 T 0721 93280-0 • F 0721 93280-10

Datum	Name
bearbeitet April '13	TD
gezeichnet April '13	RK
geprüft April '13	CB

Karlsruhe, den 12.04.13 gez. M. Beyer

**REGIERUNGSPRÄSIDIUM KARLSRUHE**

Nr.	Art der Änderung	Datum	Name

**PSP-Element-Nummer**

Organisationseinh.	Straße	Projekt
V. 2210	B 0038	A 02
		117

**PROJIS-Nummer**      **Straßenplan-Nr.**

Land	Jahr	laufende Nummer	VKE	Vertrag

Station	von Netzknoten	nach Netzknoten
Anfangsstation	6 4 1 7 0 3 3	6 4 1 7 0 4 5
Endstation	6 4 1 7 0 3 3	6 4 1 7 0 4 5

**Straßenbauverwaltung Baden-Württemberg**  
 Straße: B 38  
 Nächster Ort: Weinheim

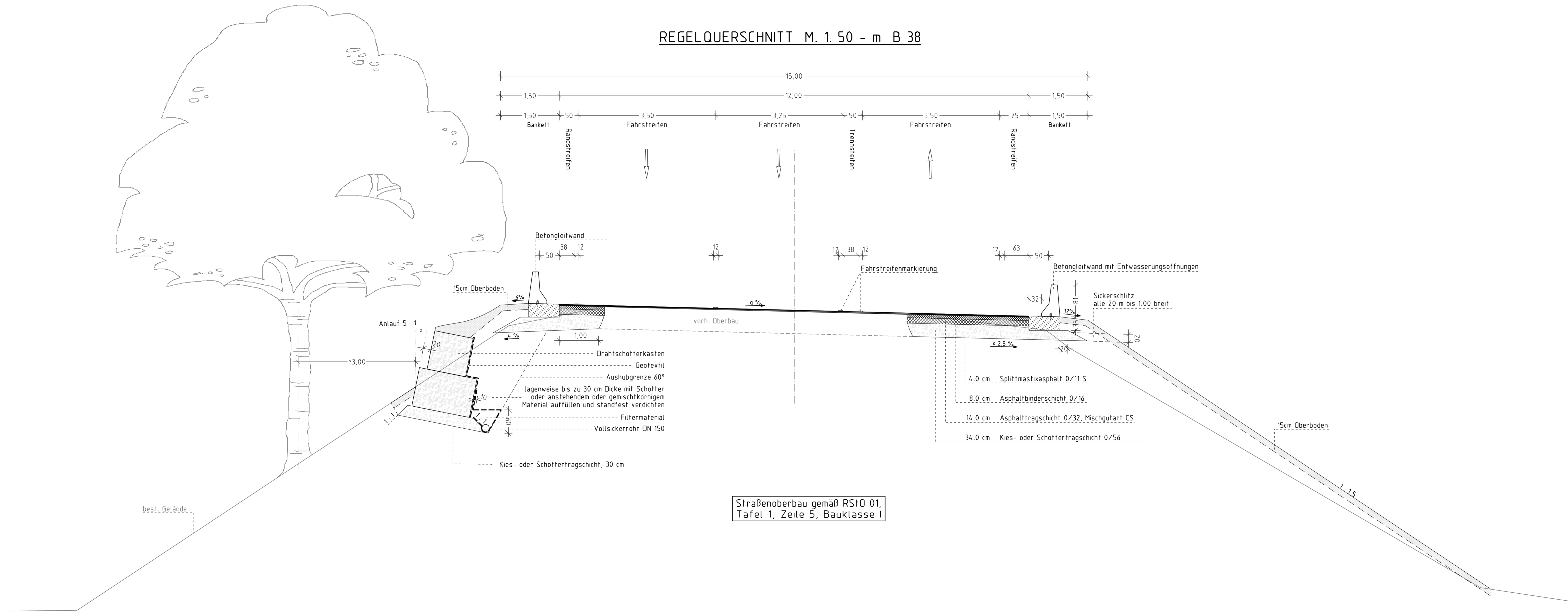
**B 38**  
**3. Fahrspur bei Weinheim**  
 Planfeststellung

Unterlage 6  
 Blatt 1

Regelquerschnitt B 38  
 Maßstab 1:50

Aufgestellt: Karlsruhe, den 15.04.13  
 Regierungspräsidium Karlsruhe  
 Abt. 4 Straßenwesen und Verkehr  
 Ref. 44 Straßenplanung  
 gez. M. Schnell

# REGELQUERSCHNITT M. 1: 50 - m B 38



Straßenoberbau gemäß RStO 01, Tafel 1, Zeile 5, Bauklasse I

**Malländer Consult**  
 Mailänder Ingenieur Consult GmbH  
 Mailhstraße 13 - 76133 Karlsruhe  
 T 0 721 93280-0 - F 0 721 93280-10

bearbeitet	Datum	Name
gezeichnet	April '13	TD
geprüft	April '13	RK
	April '13	CB

Karlsruhe, den 12.04.13 gez. M. Beyer

**REGIERUNGSPRÄSIDIUM KARLSRUHE**

Nr.	Art der Änderung	Datum	Name

PSP-Element-Nummer

V	2	2	1	0	B	0	0	3	8	A	0	2	.	1	1	7
---	---	---	---	---	---	---	---	---	---	---	---	---	---	---	---	---

PROJIS-Nummer

--	--	--	--	--	--	--	--	--	--	--	--	--	--	--	--	--

Straßenplan-Nr.

--	--	--	--	--	--	--	--	--	--	--	--	--	--	--	--	--

von Netzknoten	6	4	1	7	0	3	3	nach Netzknoten	6	4	1	7	0	4	5	Station			
Endstation	6	4	1	7	0	3	3	6	4	1	7	0	4	5					

Straßenbauverwaltung Baden-Württemberg

Straße: B 38  
 Nächster Ort: Weinheim

Unterlage 6  
 Blatt 2

B 38  
 3. Fahrspur bei Weinheim  
 Planfeststellung

Regelquerschnitt B 38  
 Maßstab 1:50

Aufgestellt: Karlsruhe, den 15.04.13  
 Regierungspräsidium Karlsruhe  
 Abt. 4 - Straßenwesen und Verkehr  
 Ref. 4.4 Straßenplanung  
 gez. M. Schnell