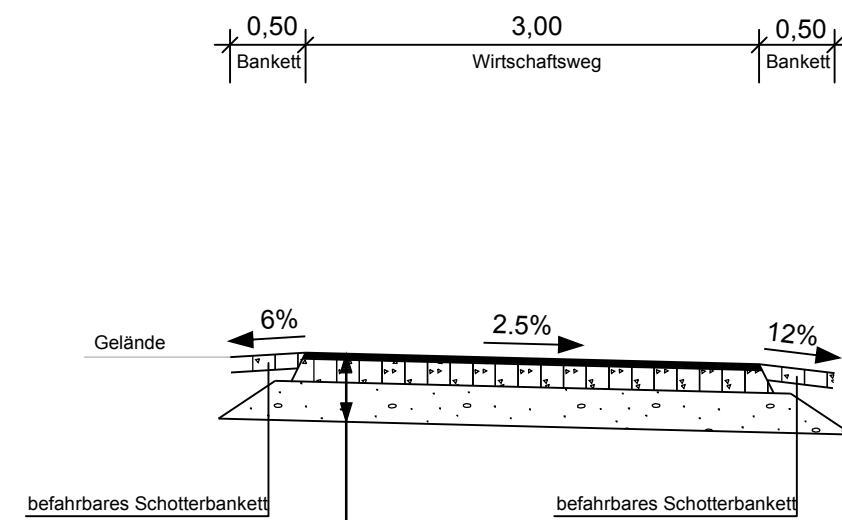


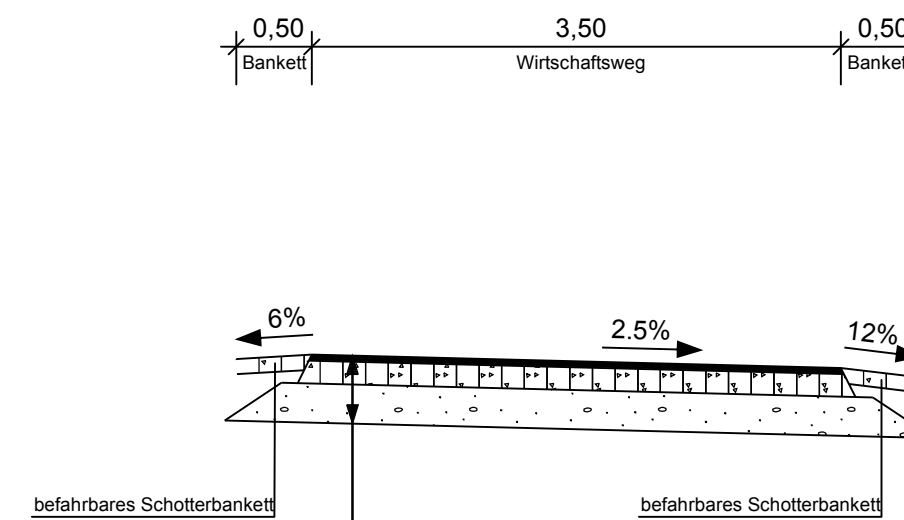
Ausbauquerschnitt AQ 01



**Aufbau Wirtschaftsweg**

- 4 cm wassergebundene Deckschicht
- 15 cm Schottertragschicht
- 26 cm Kies-, Schotter- oder Recyclingmaterial
- 45 cm Gesamtaufbau

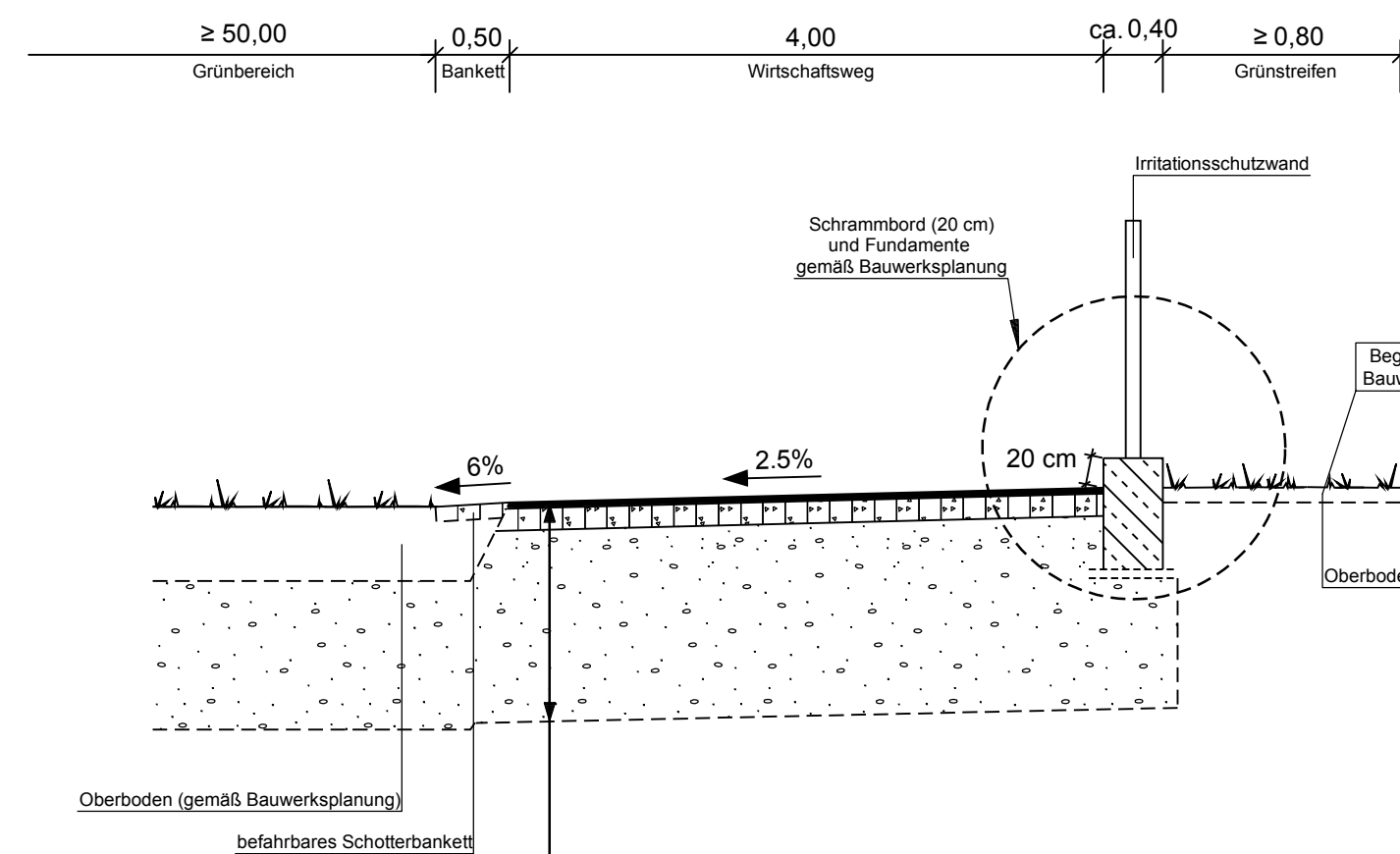
Ausbauquerschnitt AQ 03



**Aufbau Wirtschaftsweg**

- 4 cm wassergebundene Deckschicht
- 15 cm Schottertragschicht
- 26 cm Kies-, Schotter- oder Recyclingmaterial
- 45 cm Gesamtaufbau

Ausbauquerschnitt AQ 02



**Aufbau Wirtschaftsweg**

- 4 cm wassergebundene Deckschicht
- 15 cm Schottertragschicht
- Kies-, Schotter- oder Recyclingmaterial (gemäß Bauwerksplanung)

Entwurfsverfasser				
Ernst - Boehe - Straße 23, 67059 Ludwigshafen				
Tel: (0 621) 56 02-0		Fax: (0 621) 56 02-233		
info.kug@gauff.com		www.kug-ingenieure.com		
<b>Gauff Ingenieure</b>				
Bearb. km	Gez. Ne	Gepr. CP	Projekt-Nr. 2313-1245-P Datum 03/2018	Unterschrift

	<b>Straßenbauverwaltung Baden - Württemberg</b>	bearbeitet	Datum	Name
	Regierungspräsidium Karlsruhe			

Nr.	Art der Änderung	Datum	Name

Anfangsstation	von Netzknoten	nach Netzknoten	Station
7 0 1 6 0 3 2	7 0 1 7 0 1 5 0	7 0 1 7 0 1 5 0	1 1 6
7 0 1 6 0 3 2	7 0 1 7 0 1 5 0	7 0 1 7 0 1 5 0	1 0 5 4

Lagesystem: GK <input checked="" type="checkbox"/> UTM <input type="checkbox"/>	Stand Kataster: 07 / 2004
Höhensystem: NN <input checked="" type="checkbox"/> NHN <input type="checkbox"/>	Bestandsvermessung: 02 / 2015

## FESTSTELLUNGSENTWURF

Straßenbauverwaltung Baden - Württemberg	Unterlage 14
Straße: A8 Karlsruhe - Stuttgart	Blatt-Nr. 1
Nächster Ort: Karlsbad	Ausbauquerschnitt
PROJIS-Nr.:	Maßstab: 1:50
PSP- Element: V.2220.A0008 .N02	

### Grünbrücke Mutschelbach Bau-km 0 + 000 bis 0 + 259

Aufgestellt: Karlsruhe, den 06.06.2019 gez.: <i>Wrede</i>	Geprüft:
Abt. 4 Straßenwesen und Verkehr Ref.44 Straßenplanung	Genehmigt:
Gesehen:	Genehmigt: