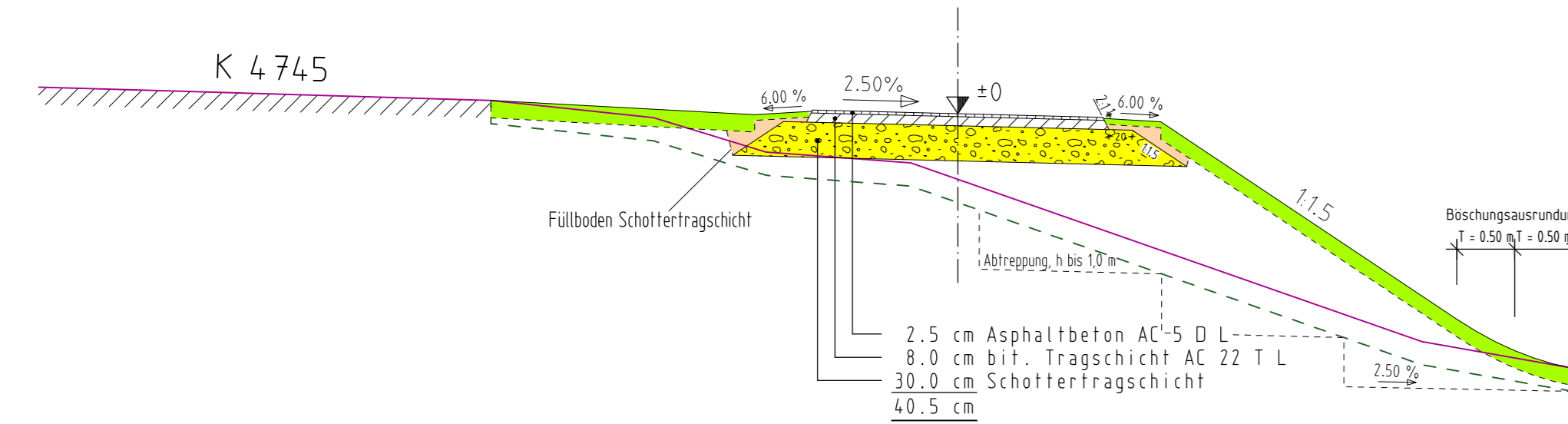

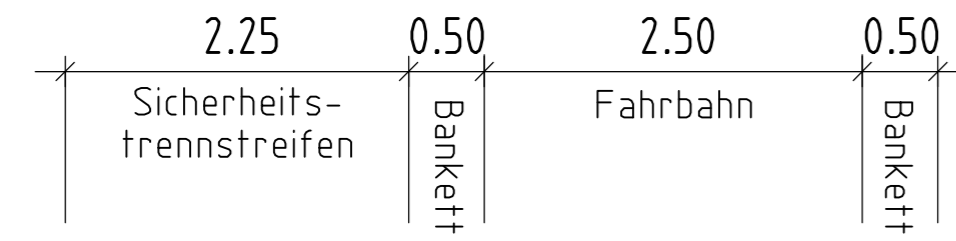


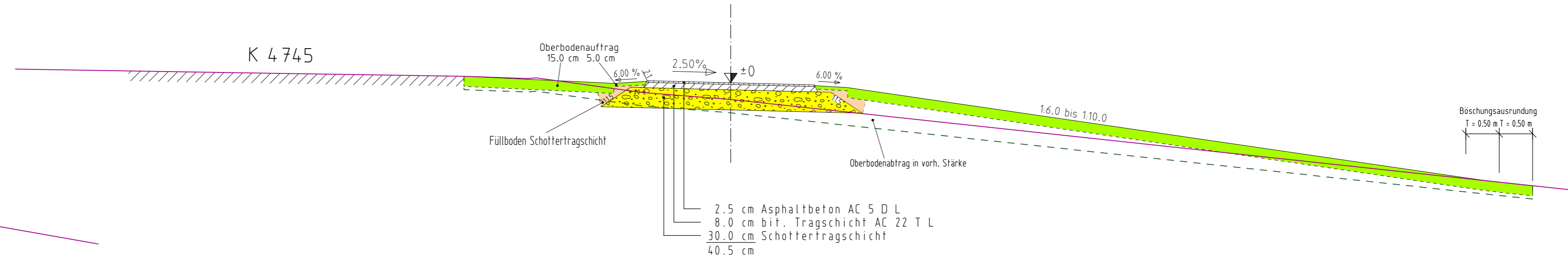
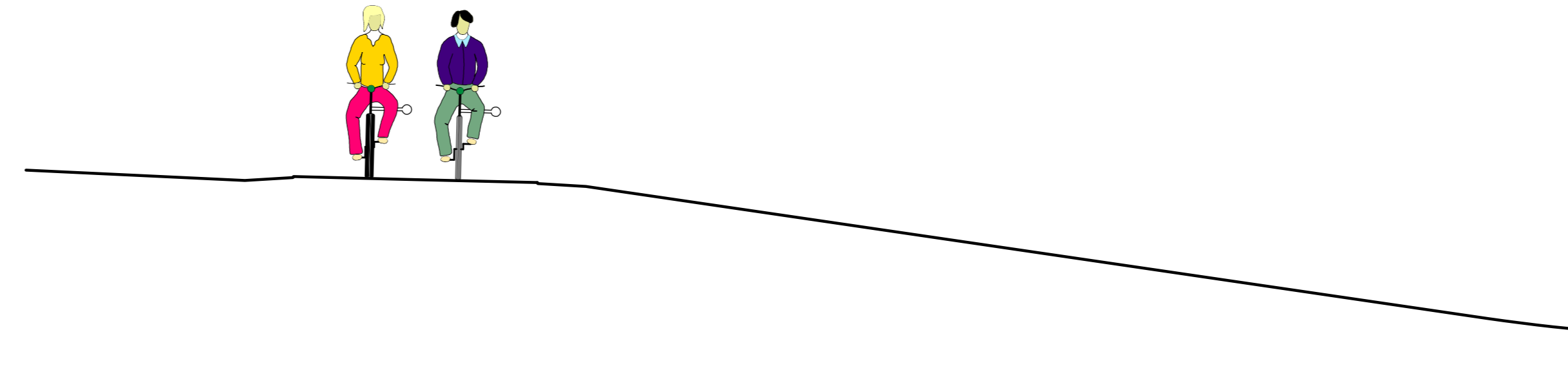
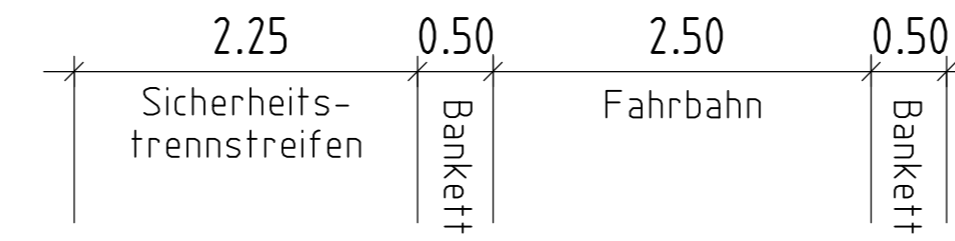
Ausbauquerschnitt Radweg M 1:50

Bau-km 0+030 bis Bau-km 0+080



Ausbauquerschnitt Radweg M 1:50

Bau-km 0+090 bis Bau-km 0+460



Ingenieurbüro für Bauwesen Dipl.-Ing. Alfred Müller Regierungsbaumeister 72459 Albstadt-Lautlingen Telefon 07431/9485355		Datum	Name
	gezeichnet	Januar 2023	Müller
	geprüft	Januar 2023	Müller
	freigegeben	Januar 2023	Müller

Landratsamt Freudenstadt Straßenbau		Datum	Name
	bearbeitet		

Nr.	Art der Änderung	Datum	Name

	von Netzknoten	nach Netzknoten	Station
Anfangsstation	7 5 1 7 0 1 7	7 5 1 7 0 5 5	2 1 4 5
Endstation	7 5 1 7 0 5 5	7 6 1 8 0 1 2	0 0 3 0

Lagesystem:	GK <input checked="" type="checkbox"/>	UTM <input type="checkbox"/>	Stand Kataster:	2013
Höhensystem:	NN <input checked="" type="checkbox"/>	NHN <input type="checkbox"/>	Bestandsvermessung:	2013

FESTSTELLUNGSENTWURF

Straßenbauverwaltung Baden-Württemberg Straße: K 4745 Nächster Ort: Glatten	Unterlage 14 Blatt-Nr. 1 Ausbauquerschnitt Radweg Maßstab: 1 : 50
---	--

K 4745 Neubau Radweg westlich Glatten

Aufgestellt: Freudenstadt, den 31.01.2023 Landratsamt - Straßenbaumt	