







**Legende:**

-  Streckennetz Straßenbahn
-  Haltestelle
-  Bereich Änderung der Fahrleitung
-  Anpassung Gleisanlagen

Kartendaten: © Bundesamt für Kartographie und Geodäsie 2020, Datenquellen: [http://sgx.geodatenzentrum.de/web\\_public/Datenquellen\\_TopPlus\\_Open.pdf](http://sgx.geodatenzentrum.de/web_public/Datenquellen_TopPlus_Open.pdf)

Name	Datum	Änderung

**Antrag auf Planfeststellung gemäß § 28 (1) PBefG**

Name	Datum	
bearbeitet	JOD	08/2022
gez.	JOD	08/2022
geprüft	MHR	08/2022
gez.		
geprüft	<i>[Signature]</i>	10.11.22
V2-PL	<i>[Signature]</i>	14.11.22
V2-PA	<i>[Signature]</i>	05.12.22
V2-JH	<i>[Signature]</i>	02. DEZ. 2022
V1	<i>[Signature]</i>	12.11.22
BL		

OBERMEYER Infrastruktur GmbH & Co. KG  
 Zur Gießerei 18, 76227 Karlsruhe  
 Tel. 0721/9802-0  
 Tel. 0721/9802-599



Verkehrsbetriebe Karlsruhe GmbH  
 Tullastraße 71, 76131 Karlsruhe  
 Telefon 07 21 / 61 07-0  
 Telefax 07 21 / 61 07-50 09



Strecke:	Eckenerstraße - Rappenwört	Streckennummer VBK:	11300
	Abzweig Eckenerstr. - Waidweg Wendeschleife		
Maßnahme:	Änderung der Oberleitungsanlage und punktuelle Anpassung von Gleisanlagen	V2-PL-Projekt-Nr:	1190
Darstellung:	Übersichtslageplan	Maßstab:	1: 5000
		Anlage:	2