






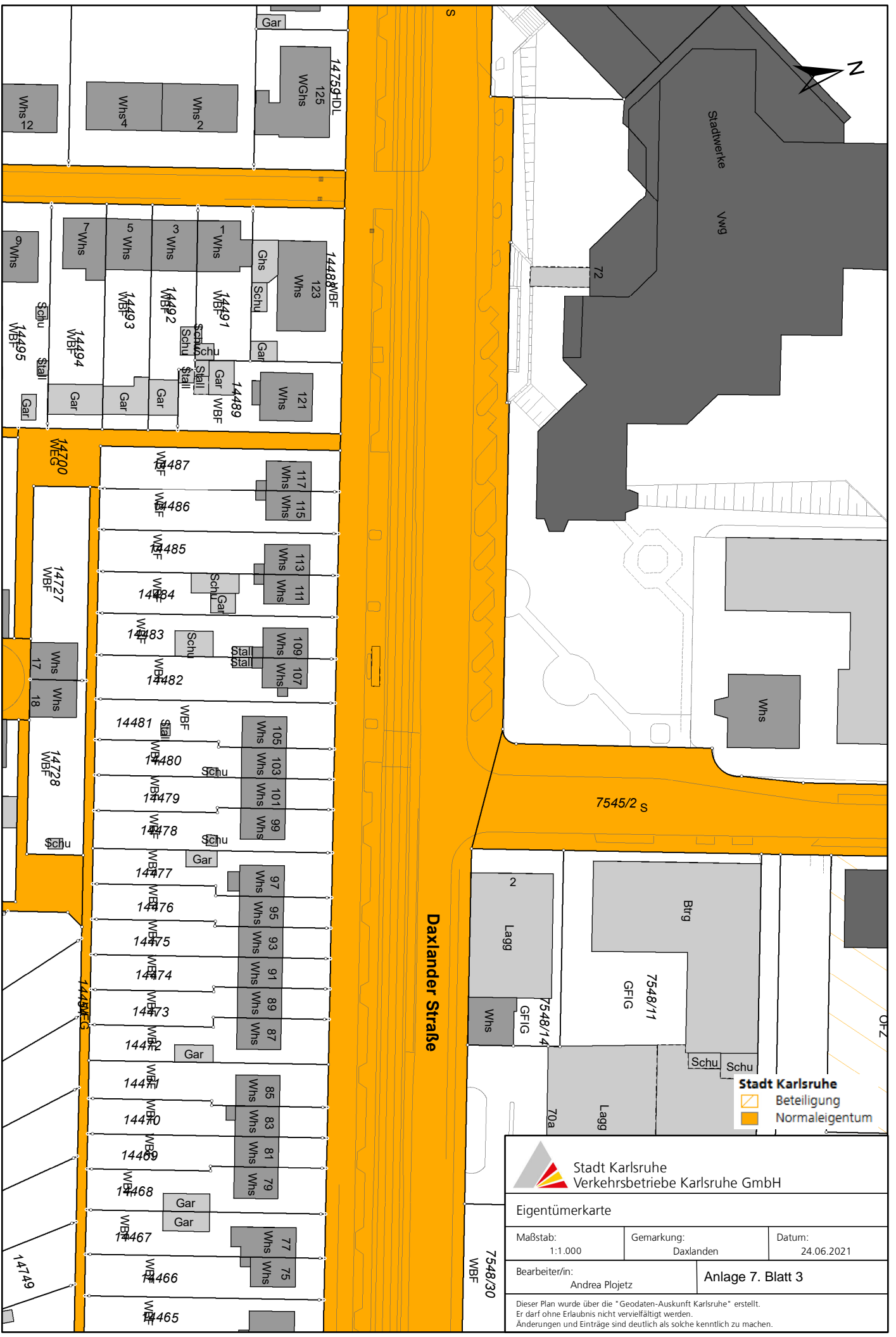
**Stadt Karlsruhe**  
 Beteiligung  
 Normaleigentum

 **Stadt Karlsruhe**  
 Verkehrsbetriebe Karlsruhe GmbH

Eigentümerkarte

Maßstab: 1:1.000	Gemarkung: Daxlanden	Datum: 24.06.2021
Bearbeiter/in: Andrea Plojetz		Anlage 7. Blatt 2

Dieser Plan wurde über die "Geodaten-Auskunft Karlsruhe" erstellt.  
 Er darf ohne Erlaubnis nicht vervielfältigt werden.  
 Änderungen und Einträge sind deutlich als solche kenntlich zu machen.



**Daxlander Straße**

**Stadt Karlsruhe**  
 Beteiligungs- (orange square)  
 Normaleigentum (yellow square)

**Stadt Karlsruhe**  
 Verkehrsbetriebe Karlsruhe GmbH

Eigentümerkarte


Maßstab: 1:1.000	Gemarkung: Daxlanden	Datum: 24.06.2021
Bearbeiter/in: Andrea Plojetz		Anlage 7. Blatt 3

Dieser Plan wurde über die "Geodaten-Auskunft Karlsruhe" erstellt.  
 Er darf ohne Erlaubnis nicht vervielfältigt werden.  
 Änderungen und Einträge sind deutlich als solche kenntlich zu machen.



Daxlander Straße

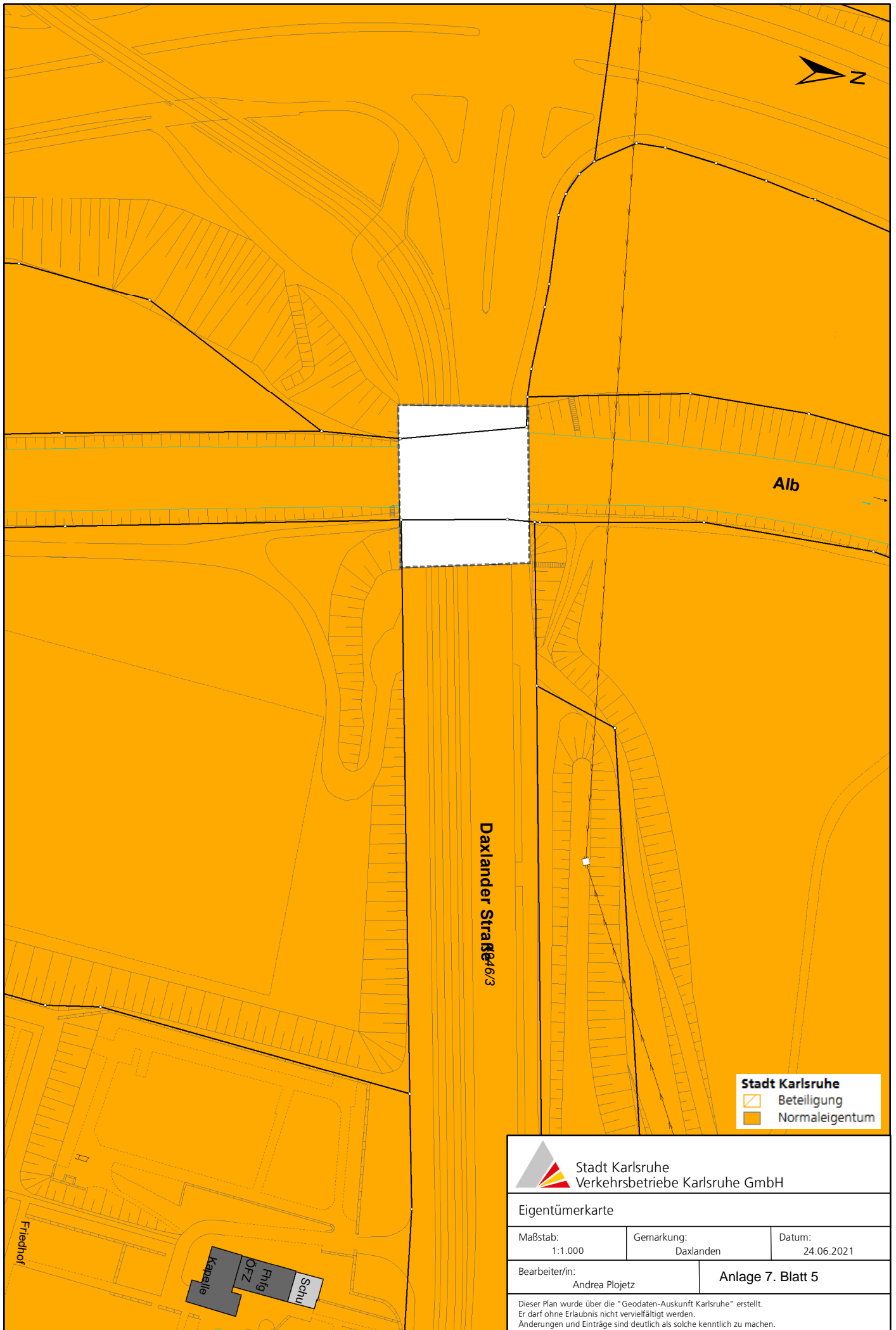
S

 Stadt Karlsruhe  
Verkehrsbetriebe Karlsruhe GmbH

Eigentümerkarte

Maßstab: 1:1.000	Gemarkung: Daxlanden	Datum: 24.06.2021
Bearbeiter/in: Andrea Plojetz		Anlage 7. Blatt 4


Dieser Plan wurde über die "Geodaten-Auskunft Karlsruhe" erstellt.  
Er darf ohne Erlaubnis nicht vervielfältigt werden.  
Änderungen und Einträge sind deutlich als solche kenntlich zu machen.



Alb

Daxlander Straße 4/3

**Stadt Karlsruhe**  
Beteiligung  
Normaleigentum

 **Stadt Karlsruhe**  
Verkehrsbetriebe Karlsruhe GmbH

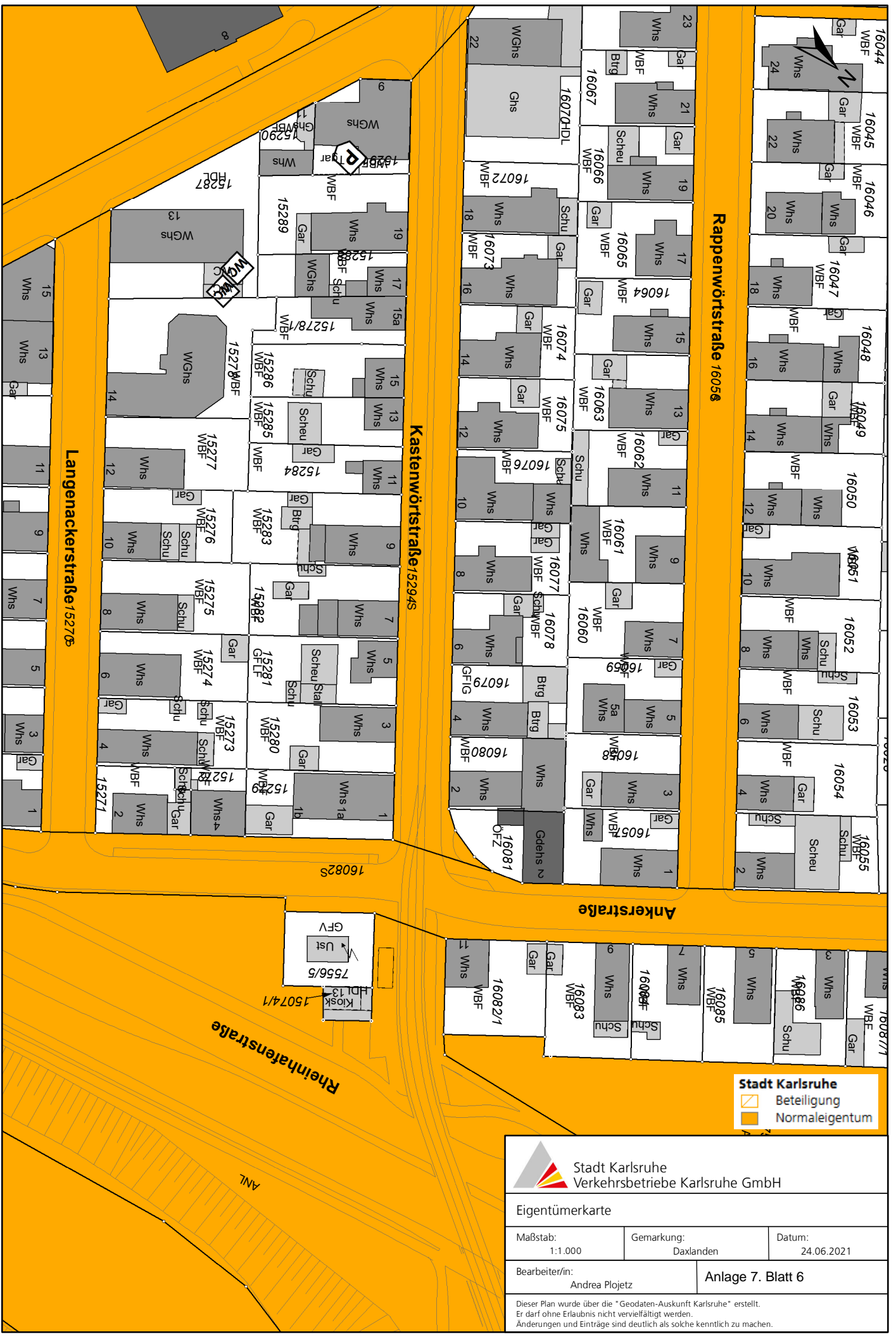
Eigentümerkarte

Maßstab: 1:1.000	Gemarkung: Daxlanden	Datum: 24.06.2021
Bearbeiter/in: Andrea Plojetz		Anlage 7. Blatt 5


Dieser Plan wurde über die "Geodaten-Auskunft Karlsruhe" erstellt.  
Er darf ohne Erlaubnis nicht vervielfältigt werden.  
Änderungen und Einträge sind deutlich als solche kenntlich zu machen.

Friedhof

Kapelle  
FHg  
ÖfZ  
Schu



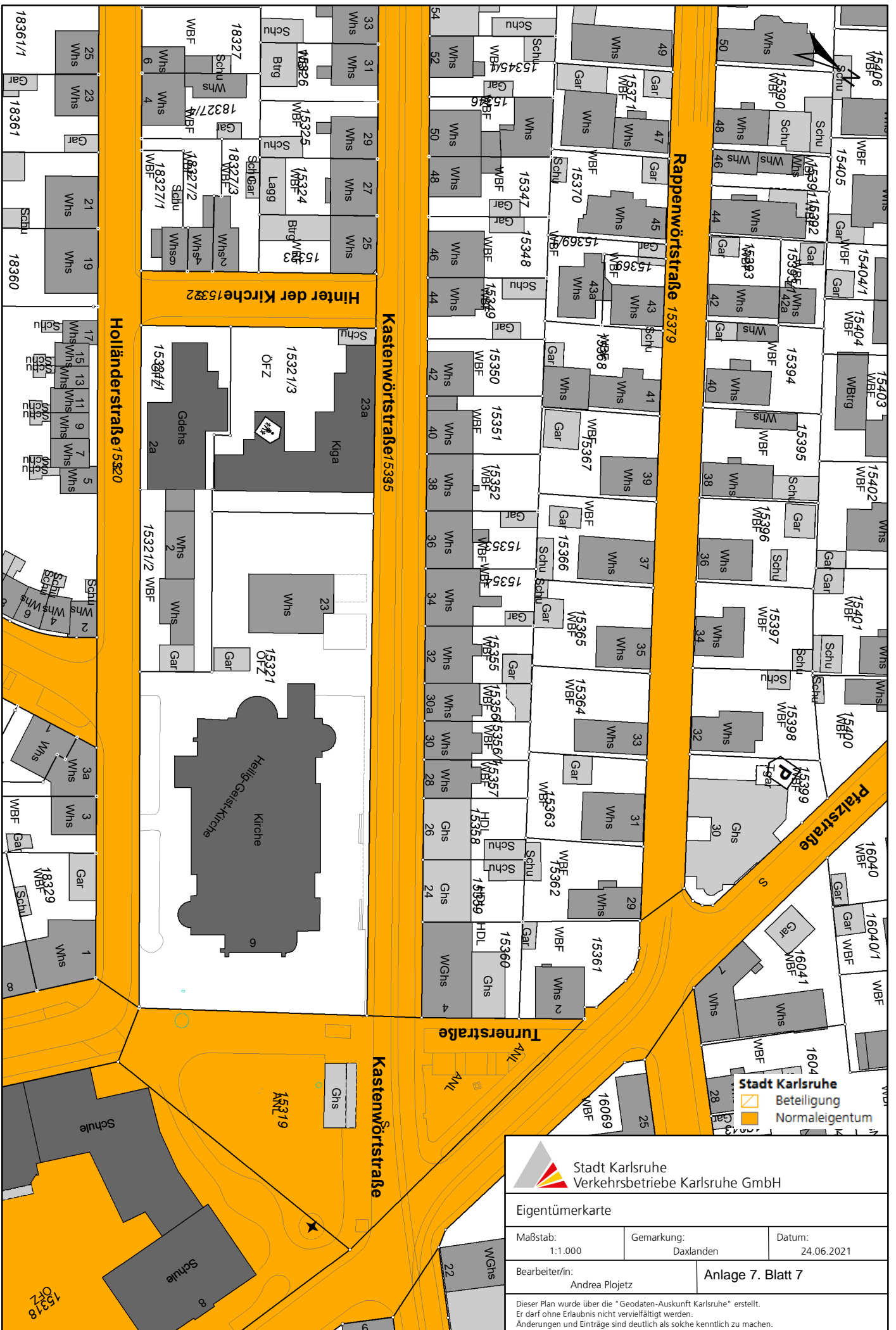
**Stadt Karlsruhe**  
 Beteiligung  
 Normaleigentum


 Stadt Karlsruhe  
 Verkehrsbetriebe Karlsruhe GmbH

Eigentümerkarte

Maßstab: 1:1.000	Gemarkung: Daxlanden	Datum: 24.06.2021
Bearbeiter/in: Andrea Plojetz		Anlage 7. Blatt 6

Dieser Plan wurde über die "Geodaten-Auskunft Karlsruhe" erstellt.  
 Er darf ohne Erlaubnis nicht vervielfältigt werden.  
 Änderungen und Einträge sind deutlich als solche kenntlich zu machen.




**Stadt Karlsruhe**  
 Verkehrsbetriebe Karlsruhe GmbH

---

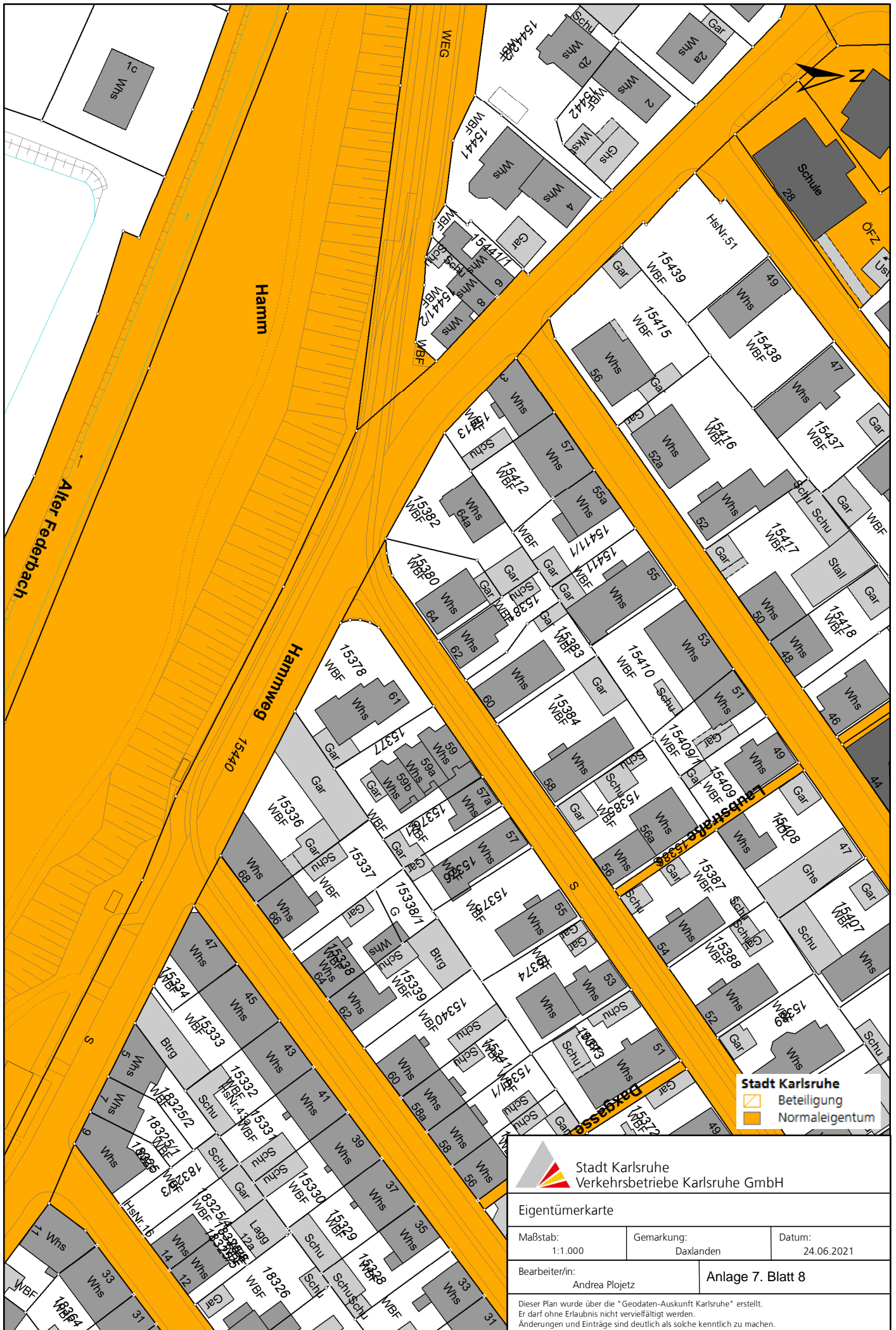
Eigentümerkarte

Maßstab: 1:1.000	Gemarkung: Daxlanden	Datum: 24.06.2021
---------------------	-------------------------	----------------------


Bearbeiter/in:  
Andrea Plojetz

Anlage 7. Blatt 7

Dieser Plan wurde über die "Geodaten-Auskunft Karlsruhe" erstellt. Er darf ohne Erlaubnis nicht vervielfältigt werden. Änderungen und Einträge sind deutlich als solche kenntlich zu machen.



**Stadt Karlsruhe**  
 Beteiligung  
 Normaleigentum

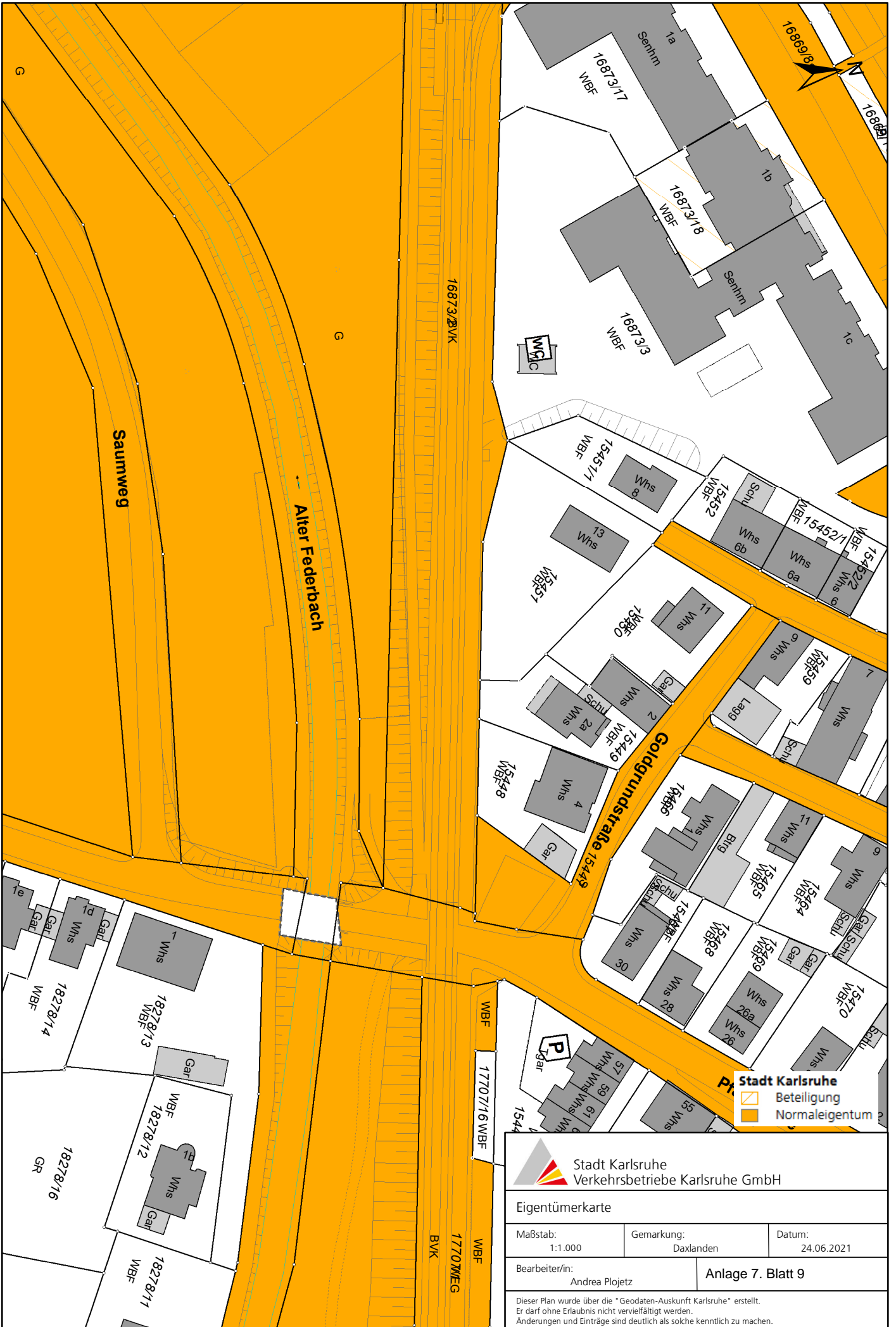
 Stadt Karlsruhe  
Verkehrsbetriebe Karlsruhe GmbH

Eigentümerkarte

Maßstab: 1:1.000	Gemarkung: Daxlanden	Datum: 24.06.2021
Bearbeiter/in: Andrea Plojetz		Anlage 7. Blatt 8

Dieser Plan wurde über die "Geodaten-Auskunft Karlsruhe" erstellt.  
 Er darf ohne Erlaubnis nicht vervielfältigt werden.  
 Änderungen und Einträge sind deutlich als solche kenntlich zu machen.



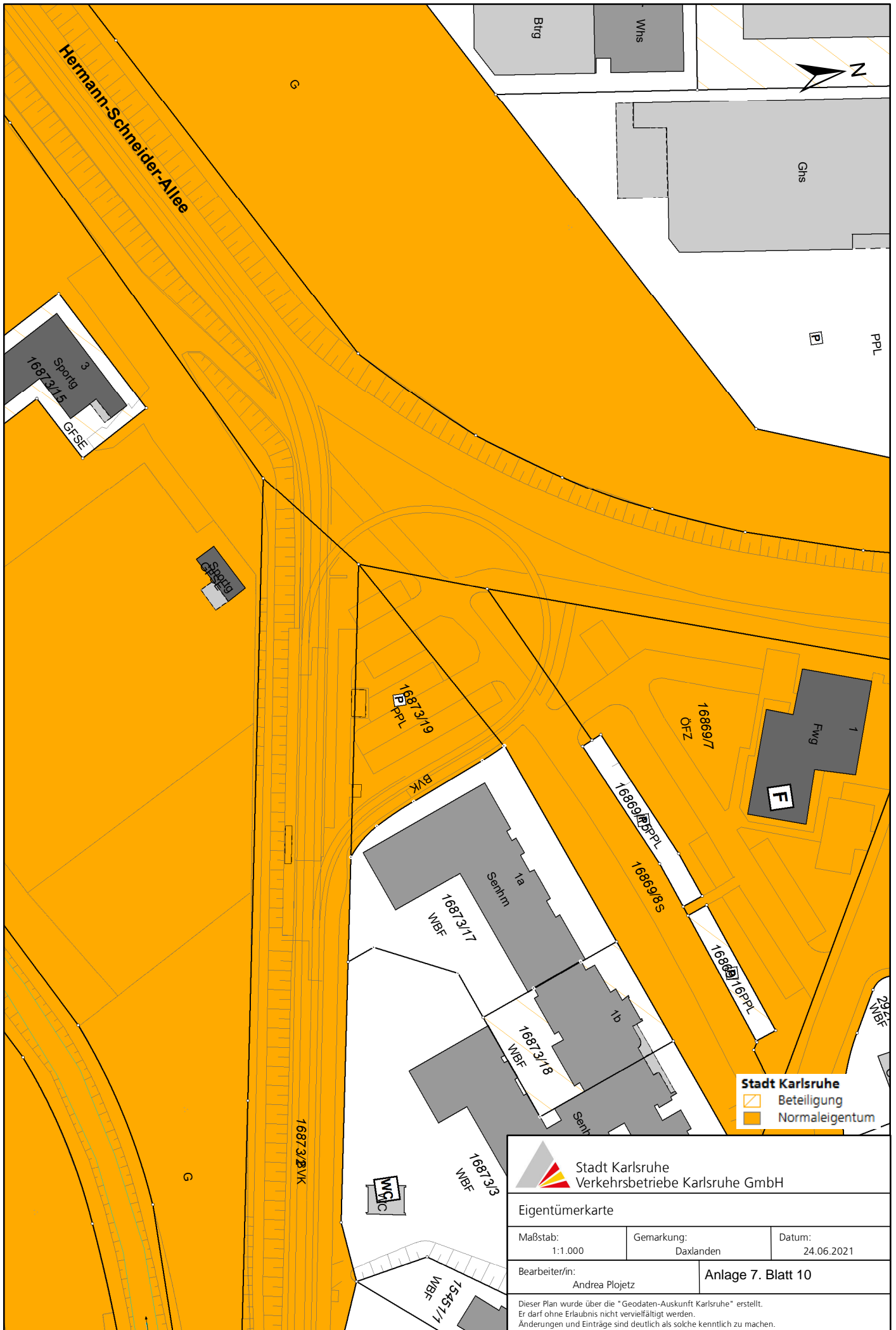


**Stadt Karlsruhe**  
Verkehrsbetriebe Karlsruhe GmbH


Eigentümerkarte

Maßstab: 1:1.000	Gemarkung: Daxlanden	Datum: 24.06.2021
Bearbeiter/in: Andrea Plojetz		Anlage 7. Blatt 9

Dieser Plan wurde über die "Geodaten-Auskunft Karlsruhe" erstellt.  
Er darf ohne Erlaubnis nicht vervielfältigt werden.  
Änderungen und Einträge sind deutlich als solche kenntlich zu machen.



**Stadt Karlsruhe**  
 Beteiligung  
 Normaleigentum

 Stadt Karlsruhe  
 Verkehrsbetriebe Karlsruhe GmbH

Eigentümerkarte

Maßstab: 1:1.000	Gemarkung: Daxlanden	Datum: 24.06.2021
---------------------	-------------------------	----------------------

Bearbeiter/in: Andrea Plojetz	Anlage 7. Blatt 10
----------------------------------	--------------------

Dieser Plan wurde über die "Geodaten-Auskunft Karlsruhe" erstellt.  
 Er darf ohne Erlaubnis nicht vervielfältigt werden.  
 Änderungen und Einträge sind deutlich als solche kenntlich zu machen.