L 87a, Radweg zwischen Ottersweier-Zell und Bühl-Moos

Vorstellung des aktuellen Planungsstands

Sitzung des Gemeinderats am 18.12.2017

Beteiligungsportal
der Regierungspräsidien

Baden-Württemberg
REGIERUNGSPRÄSIDIUM KARLSRUHE

Inhalt der Präsentation

1. Linienentwurf Vorzugsvariante (kombinierter Rad- und Wirtschaftsweg auf der Ostseite)
2. Lagepläne mit Änderungen seit Oktober 2016
3. Ausblick auf die nächsten Planungsschritte

1. Linienentwurf Vorzugsvariante

- durchgehende Radwegverbindung auf der Ostseite der L 87a
- Länge: 2100 Meter
- Ausbildung als kombinierter Rad- und Wirtschaftsweg mit einer Breite von 3,0 Metern

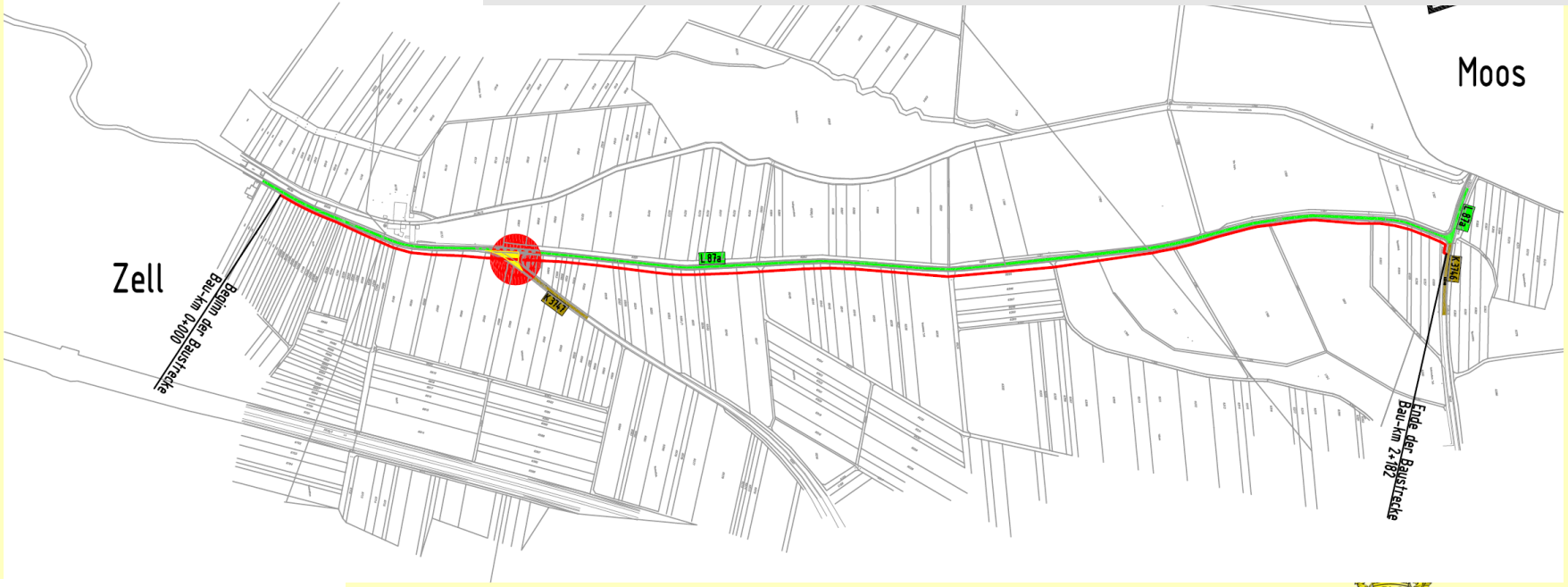

Beteiligungsportal
der Regierungspräsidien

Baden-Württemberg
REGIERUNGSPRÄSIDIUM KARLSRUHE

2.1 Änderungen nach Gemeinderatsbeschluss Okt. 2016

Radius an den Anschlussstellen und an den einmündenden Wirtschaftswegen von 10 auf 5 Meter verkleinert (Reduzierung des Flächenverbrauchs)

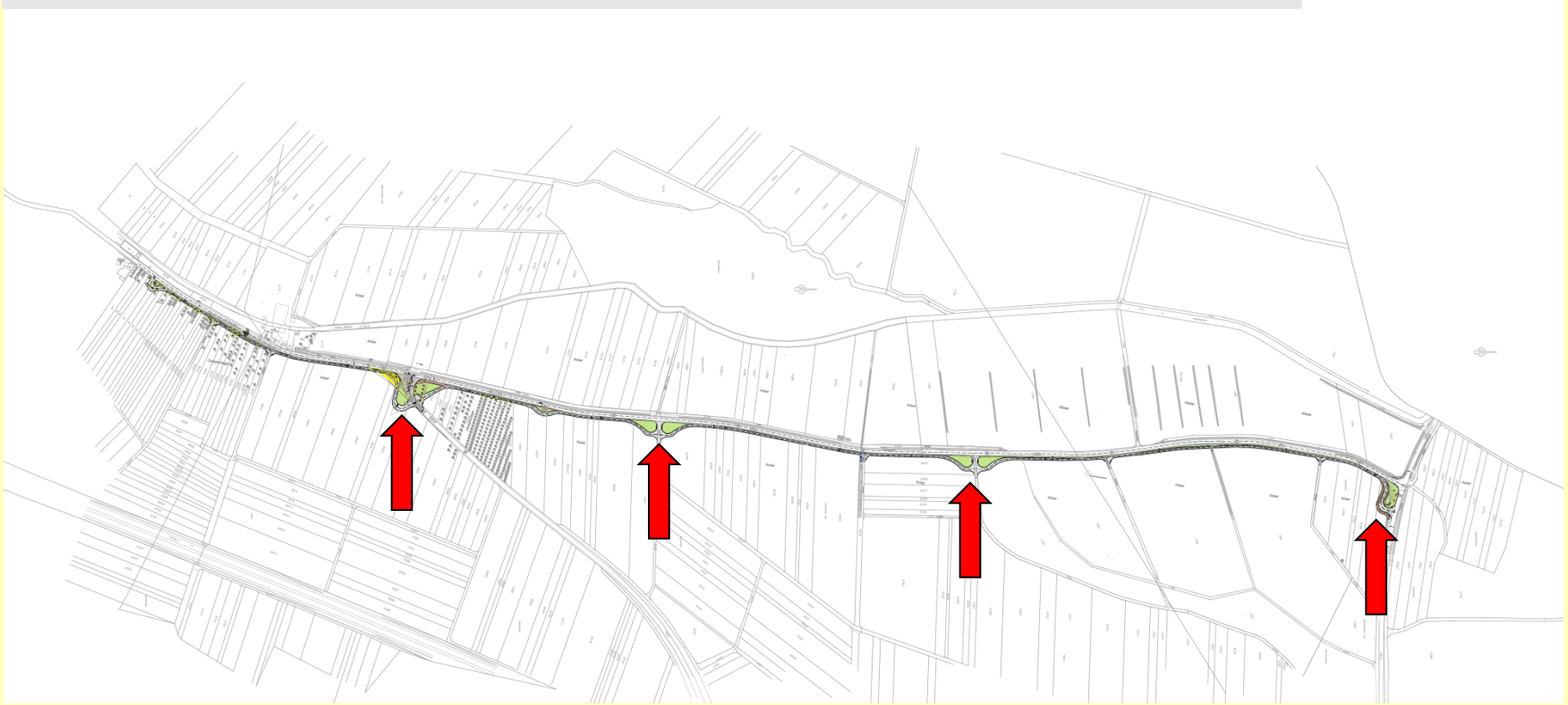

Beteiligungsportal
der Regierungspräsidien

Baden-Württemberg
REGIERUNGSPRÄSIDIUM KARLSRUHE

2.1 Änderungen nach Gemeinderatsbeschluss Okt. 2016

Radius an den Anschlussstellen von 10 auf 5 Meter reduziert

Radius R = 10 m

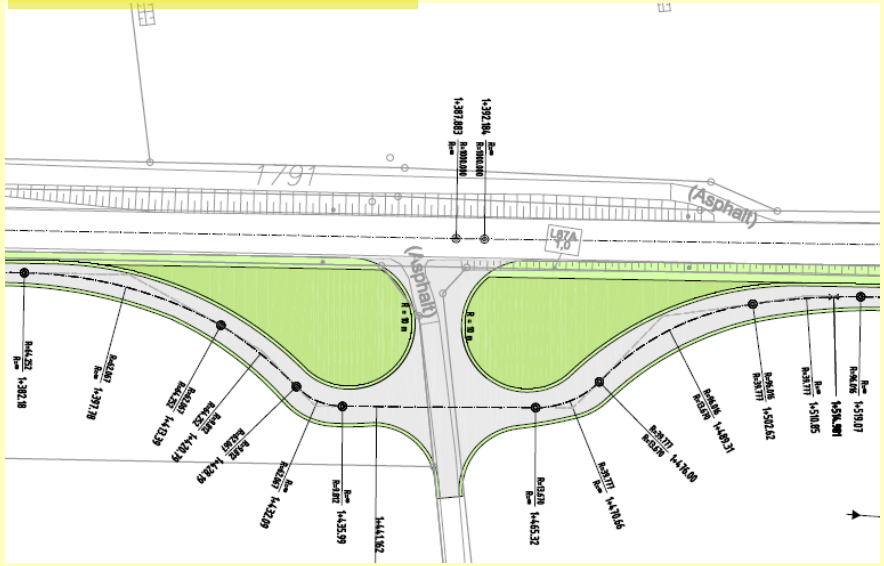

Radius R = 5 m

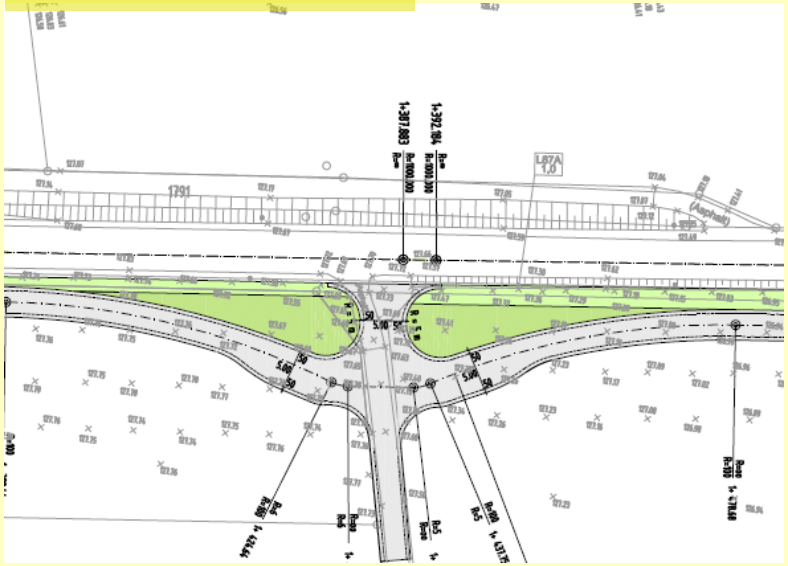

2. Änderungen nach Gemeinderatsbeschluss Okt. 2016

Radius der einmündenden Wirtschaftswege auf 5 Meter reduziert

Radius R = 10 m

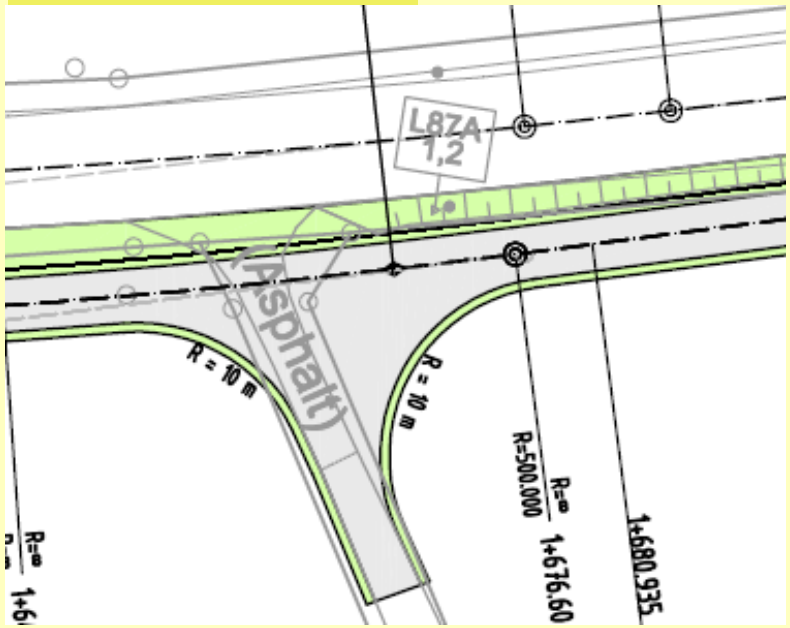

Radius R = 5 m

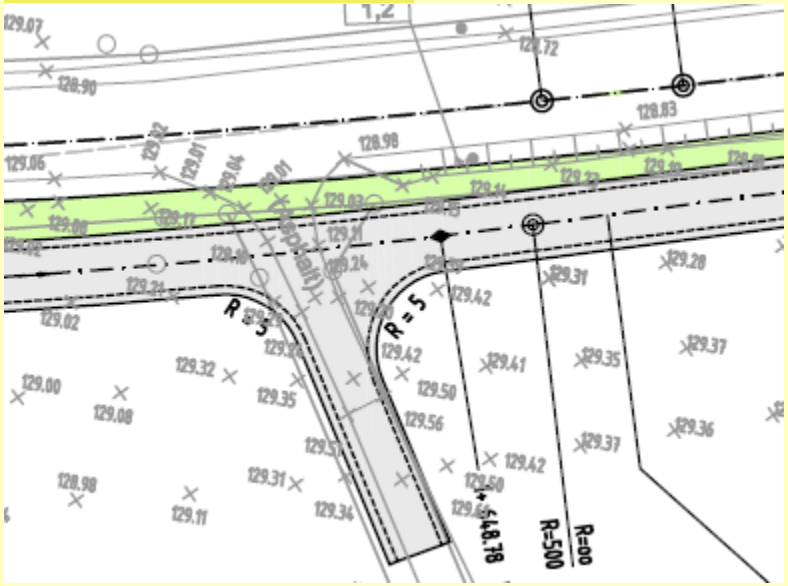

Beteiligungsportal
der Regierungspräsidien

Baden-Württemberg
REGIERUNGSPRÄSIDIUM KARLSRUHE

2.2 Änderung am Bauanfang

Gehweg von 33 Meter Länge am Bauanfang

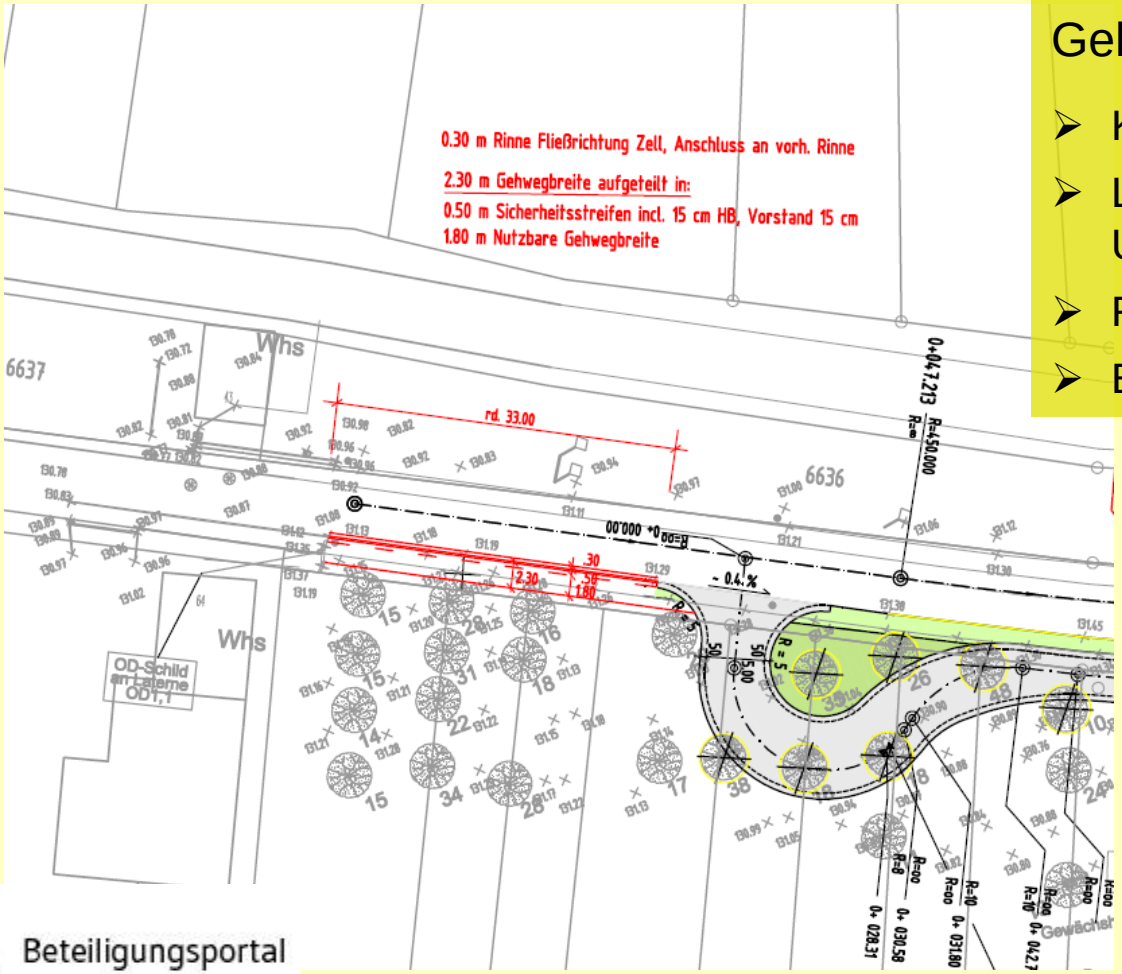

Gehweg liegt außerhalb der OD

- Kostenträger Land
- Land überträgt der Gemeinde die Unterhaltungslast
- Regelung über eine Vereinbarung
- Beleuchtung empfehlenswert

Beteiligungsportal
der Regierungspräsidien

Baden-Württemberg
REGIERUNGSPRÄSIDIUM KARLSRUHE

2.3 Änderung an der Querungshilfe Zeller Mühle

Verschwenkung an der Querungshilfe Parkplatz „Zeller Mühle“

(Geschwindigkeitsreduzierung auf der L 87a)

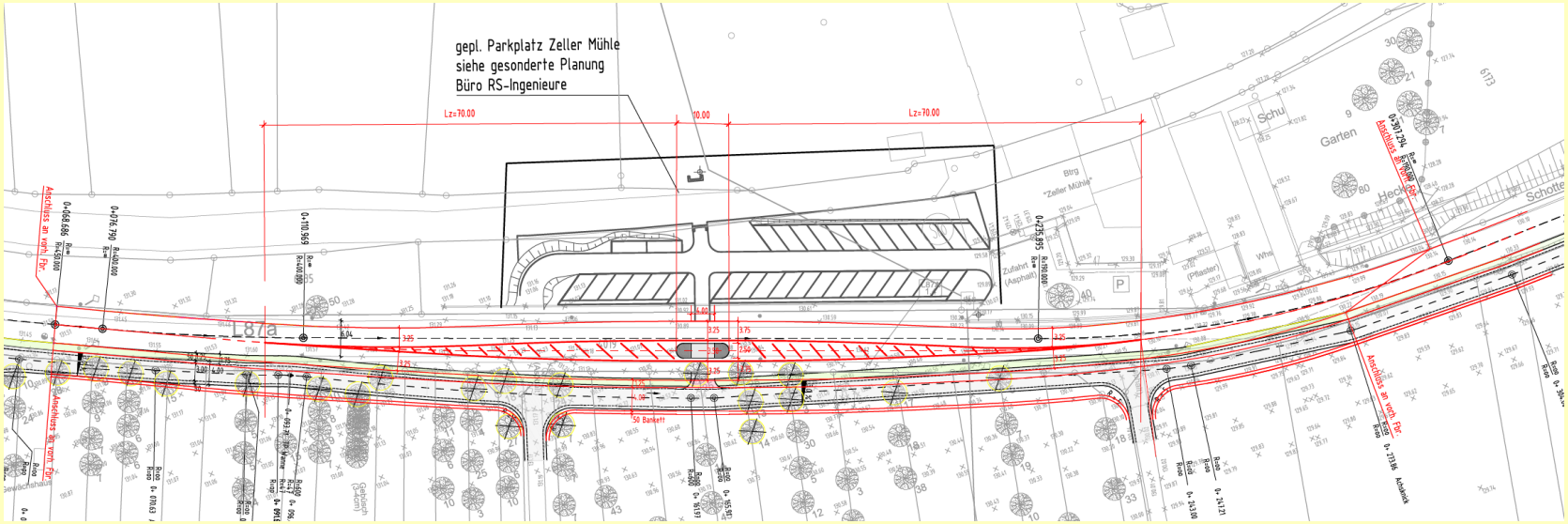

Beteiligungsportal der Regierungspräsidien

Baden-Württemberg
REGIERUNGSPRÄSIDIUM KARLSRUHE

2.4 Änderung am Knotenpunkt L 87a / K 3746

Verlegung des Knotenpunkts L 87a / K 3747 nach Norden

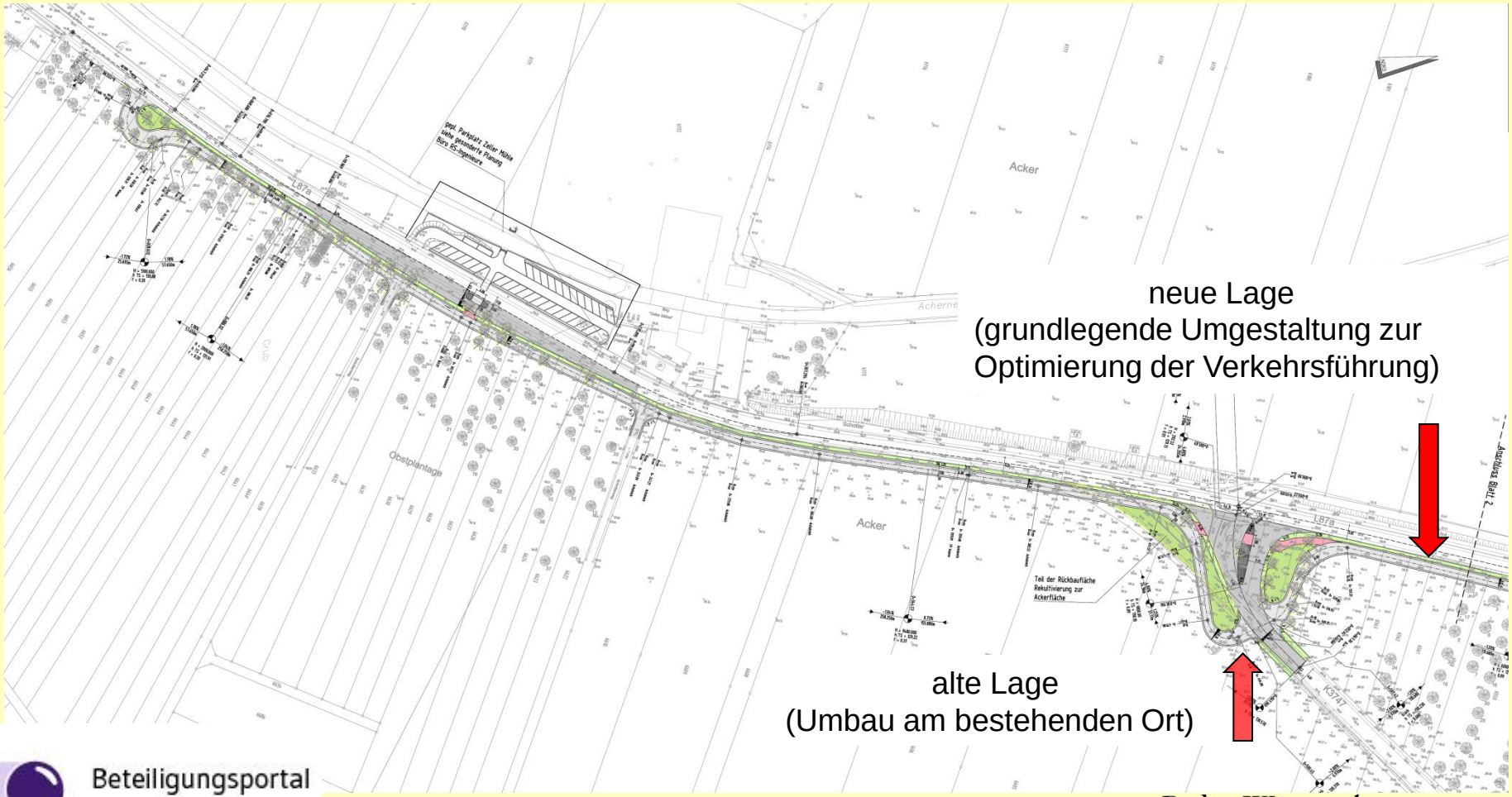

Beteiligungsportal
der Regierungspräsidien

Baden-Württemberg
REGIERUNGSPRÄSIDIUM KARLSRUHE

2.4 Änderung am Knotenpunkt L 87a / K 3746

Verlegung des Knotenpunkts L 87a / K 3747 nach Norden

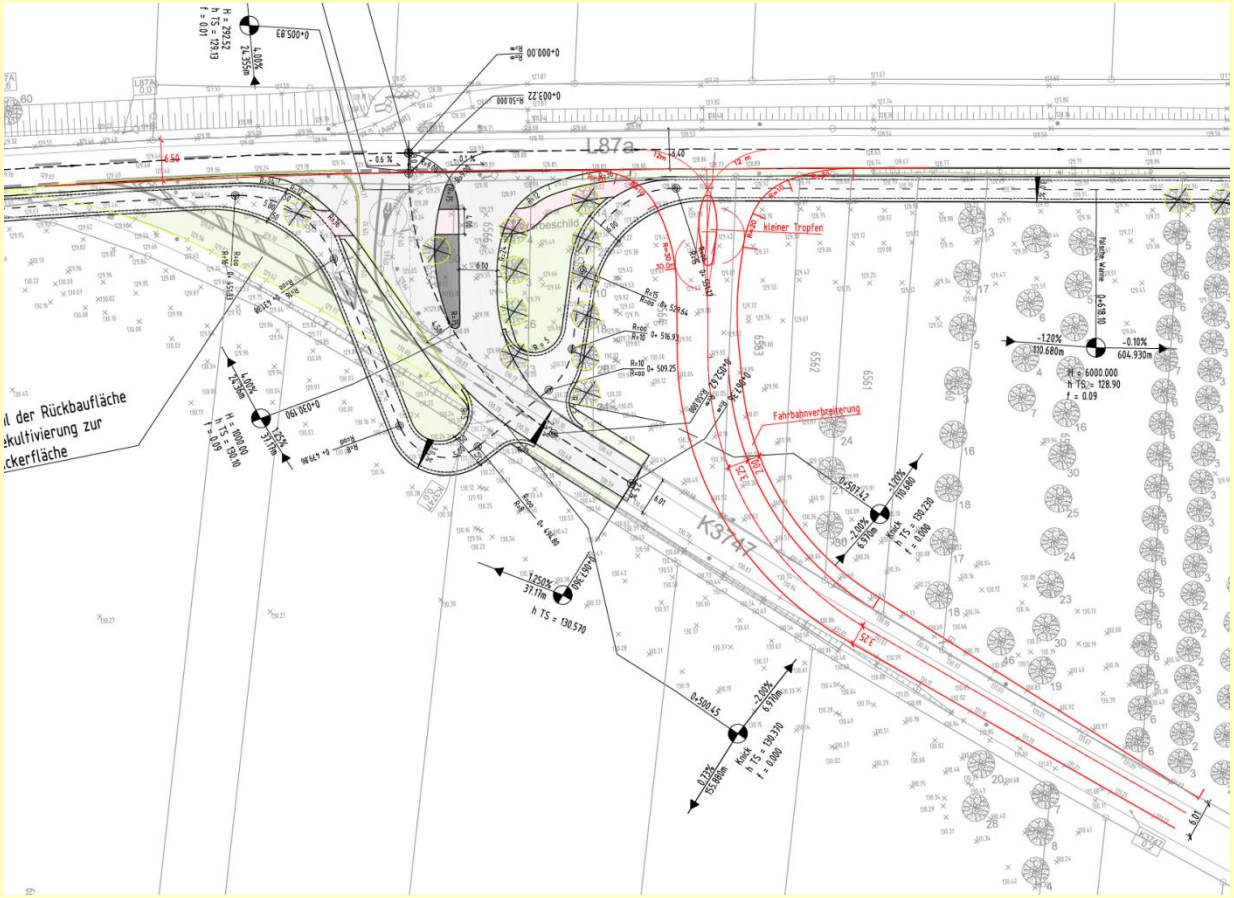

2.5 Änderung am Bauende

Bedarfsampel am Bauende (Querung der K 3746)

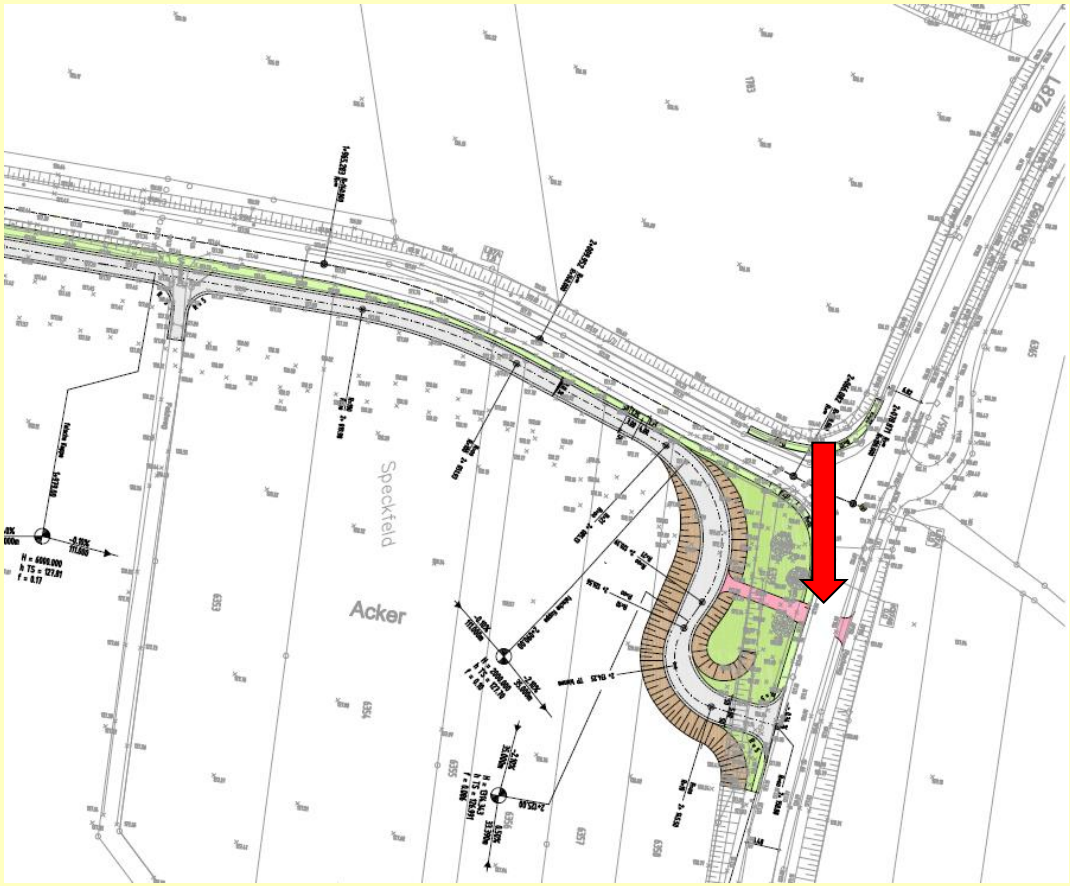

Beteiligungsportal
der Regierungspräsidien

Baden-Württemberg
REGIERUNGSPRÄSIDIUM KARLSRUHE

3. Ausblick auf die nächsten Planungsschritte

- Fertigstellung der Vorentwurfsplanung einschließlich der landschaftspflegerischen Begleitplanung mit Artenschutzbeitrag im I. Quartal 2018
- Genehmigung des Vorentwurfs
- Aufstellen der Planfeststellungsunterlagen bis Ende III. Quartal 2018
- Danach: Antrag auf Durchführung des Planfeststellungs-verfahrens

Beteiligungsportal
der Regierungspräsidien

Baden-Württemberg
REGIERUNGSPRÄSIDIUM KARLSRUHE