




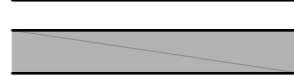

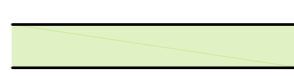



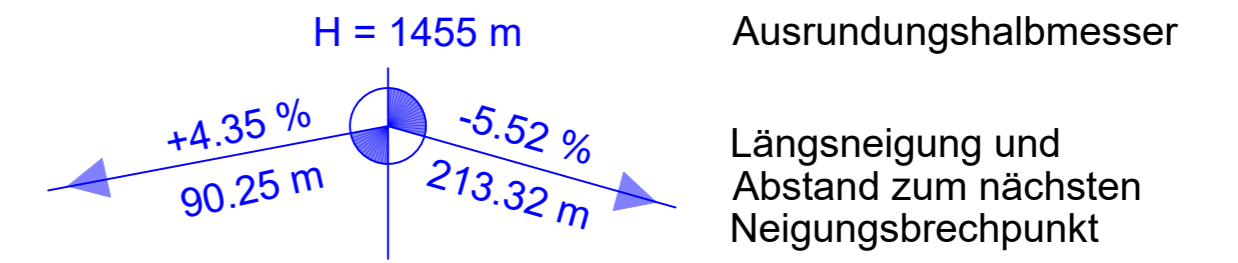


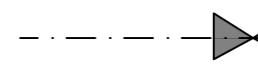
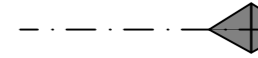
Zeichenerklärung

Planung









-  Einschnittsböschung
-  Mulde mit Fließrichtung / Versickermulde
-  Fahrbahn mit Achse
-  Bankett standfest
-  Wirtschaftsweg (Asphalt)
-  Radweg
-  Fahrbahnteiler / Insel
-  Dammböschung
-  Grünfläche
-  Widerlager
-  Stützwand

Neigungsbrechpunkt mit Angaben von:



-  Gradiententiefpunkt
-  Gradientenhochpunkt

Sonstiges

-  Markierungsänderung Bestand
-  Markierung neu
-  Querneigungsangabe
-  Rückbau / Rückbaufläche
-  Baumfällung
-  Baum neu
-  Straßenablauf
-  Arbeitsraum / Baufeldgrenze


Bestandsvermessung / Kataster

-  Informativ in Grau dargestellt

Schutzgebiete Natur, Landschaft, Wasser

Keine Schutzgebiete im Planungsbereich

Durth Roos Consulting GmbH Reinhold-Frank-Str. 1, 76133 Karlsruhe		Datum	Name	
		gezeichnet	06.05.22	SG
		bearbeitet	27.05.24	SG
		geprüft	29.05.24	GS

 Straßenbauverwaltung Baden - Württemberg Regierungspräsidium Karlsruhe	Datum	Name
	bearbeitet	

Nr.	Art der Änderung	Datum	Name
C			
B			
A			

von Netzknoten	nach Netzknoten	Station
6 7 1 1 7 0 3 4 N	6 7 1 1 7 0 4 6 E	0 2 0 4
Endstation	6 7 1 1 7 0 0 5	2 6 7 0

Lagesystem:	GK <input type="checkbox"/> UTM <input checked="" type="checkbox"/>	Stand Kataster:	01.2022
Höhensystem:	NN <input type="checkbox"/> NHN <input checked="" type="checkbox"/>	Bestandsvermessung:	04.2022

GENEHMIGUNGSPLANUNG

Straßenbauverwaltung Baden - Württemberg		Unterlage 5
Straße:	L560 / L546	Blatt-Nr. 1
Nächster Ort:	Neulußheim	Lageplan Detail
PROJIS-Nr.:		
PSP- Element:	V.2210.L0560. A01	Maßstab: 1 : 500

L 560 / L 546 Knotenpunktausbau bei Neulußheim Netzknoten 6717-034

Aufgestellt: Regierungspräsidium Karlsruhe Abt. 4 - Mobilität, Verkehr, Straßen Ref. 44 - Planung	Geprüft: Regierungspräsidium Karlsruhe Abt. 4 - Mobilität, Verkehr, Straßen Ref. 44 - Planung
Karlsruhe, den 12.07.2024, gez. S. Möhler	Karlsruhe, den 12.07.2024, gez. A. Speer
Gesehen:	Genehmigt:

