


IBS
INGENIEURBÜRO
SCHÄDEL GMBH

71263 Weil der Stadt, Calwer Gasse 4-10
Tel. 070333 / 5268 - 60 Fax - 88
E-Mail: weil@schaedel.net

73061 Ebersbach, Gustav-Seebich-Str.1
Tel. 07163 / 16594 - 0 Fax - 20
E-Mail: ebersbach@schaedel.net

	Datum	Name
bearbeitet	03/22	Ma
gezeichnet	04/22	LK
geprüft	01.04.2022	

 **Regierungspräsidium
Karlsruhe**
REGIERUNGSPRÄSIDIUM KARLSRUHE

	Datum	Name
geprüft		

Nr.	Art der Änderung	Datum	Name
a	-	-	-
b	-	-	-
c	-	-	-

von Netzknoten	nach Netzknoten	Station

Lagesystem: GK UTM Stand Kataster:

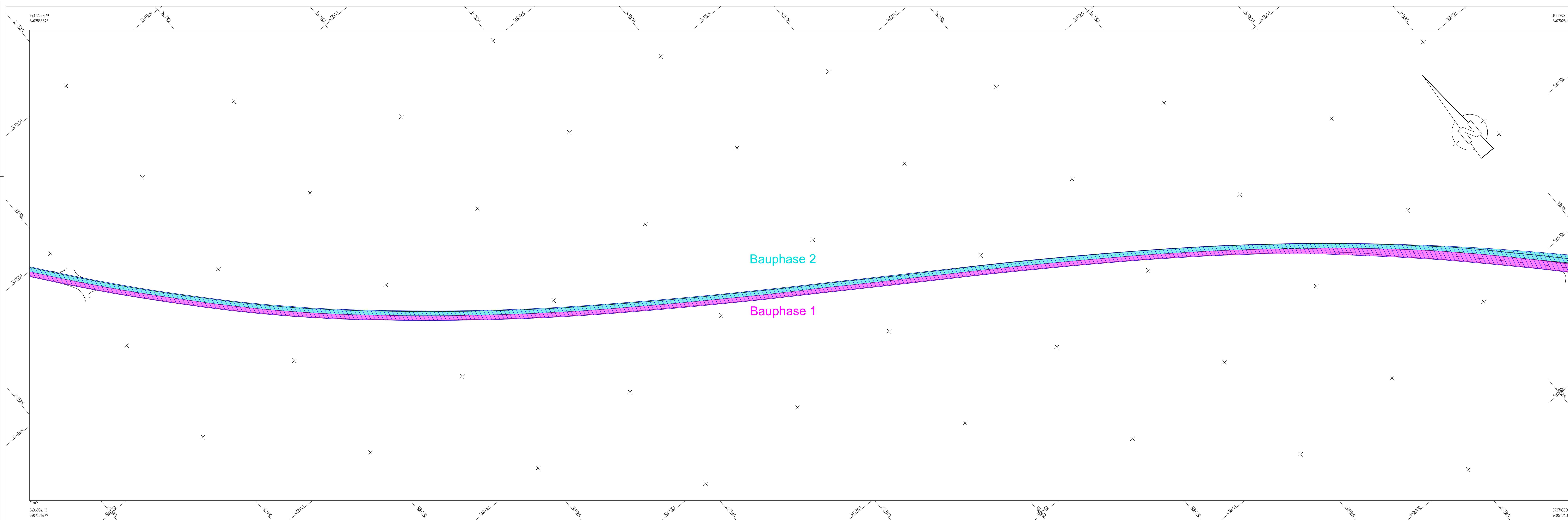
Höhensystem: NN NHN DHN2016 Bestandsvermessung:

- AUSSCHREIBUNGSPLAN -

Regierungspräsidium Karlsruhe	Unterlage: 16.8.0
Straße: B500	Blatt-Nr.: 1
Ort: Iffezheim - Sinzheim	Lageplan
PROJIS-Nr.:	
PSP-Element:	Maßstab: 1:1000

B500 FDE Iffezheim - Sinzheim

Genehmigt:	Gesehen:
.....



IBS
INGENIEURBÜRO
SCHÄDEL GMBH

71263 Weil der Stadt, Calwer Gasse 4-10
Tel. 070333 / 5268 - 60 Fax - 88
E-Mail: weil@schaedel.net

73061 Ebersbach, Gustav-Seebich-Str.1
Tel. 07163 / 16594 - 0 Fax - 20
E-Mail: ebersbach@schaedel.net

	Datum	Name
bearbeitet	03/22	Ma
gezeichnet	04/22	LK
geprüft	01.04.2022	

Regierungspräsidium Karlsruhe
REGIERUNGSPRÄSIDIUM KARLSRUHE

	Datum	Name
geprüft		

Nr.	Art der Änderung	Datum	Name
a	-	-	-
b	-	-	-
c	-	-	-

Anfangsstation	von Netzknoten	nach Netzknoten	Station
Endstation			

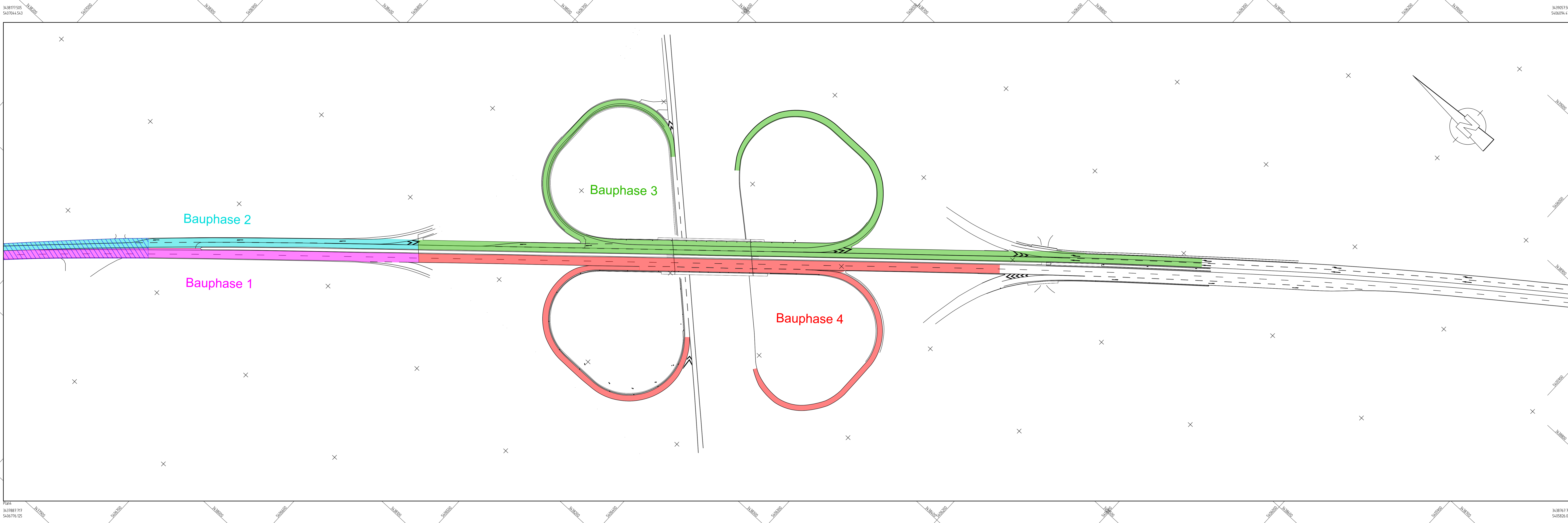
Lagesystem: GK UTM
 Höhensystem: NN NHN DHHN2016 Stand Kataster: Bestandsvermessung:

- AUSSCHREIBUNGSPLAN -

Regierungspräsidium Karlsruhe		Unterlage: 16.8.0
Straße: B500		Blatt-Nr.: 2
Ort: Iffezheim - Sinzheim		Lageplan
PROJIS-Nr.:		
PSP-Element:		Maßstab: 1:1000

B500 FDE Iffezheim - Sinzheim

Genehmigt:	Gesehen:
.....



IBS
INGENIEURBÜRO
SCHÄDEL GMBH

71263 Weil der Stadt, Calwer Gasse 4-10
Tel. 070233 / 5268 - 60 Fax - 88
E-Mail: weil@schaedel.net

73061 Ebersbach, Gustav-Seebich-Str.1
Tel. 07163 / 16594 - 0 Fax - 20
E-Mail: ebersbach@schaedel.net

Datum	Name
bearbeitet 03/22	Ma
gezeichnet 04/22	LK
geprüft 01.04.2022	

Regierungspräsidium Karlsruhe
REGIERUNGSPRÄSIDIUM KARLSRUHE

Datum	Name
geprüft	

Nr.	Art der Änderung	Datum	Name
a	-	-	-
b	-	-	-
c	-	-	-

Anfangsstation	von Netzknoten	nach Netzknoten	Station
Endstation			

Lagesystem: GK UTM Stand Kataster:

Höhensystem: NN NHN DHHN2016 Bestandsvermessung:

- AUSSCHREIBUNGSPLAN -

Regierungspräsidium Karlsruhe

Straße: B500
Ort: Iffezheim - Sinzheim

PROJIS-Nr.:
PSP-Element:

Unterlage: **16.8.0**
Blatt-Nr.: **3**
Lageplan
Maßstab: **1:1000**

B500 FDE Iffezheim - Sinzheim

Genehmigt:	Gesehen:
.....