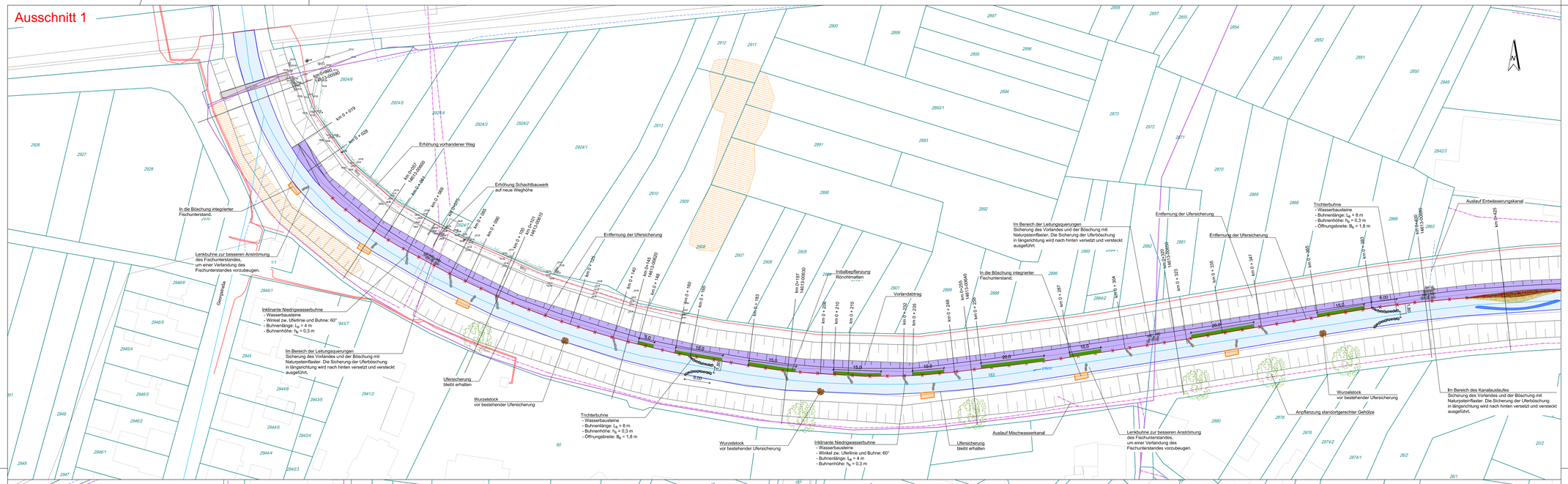

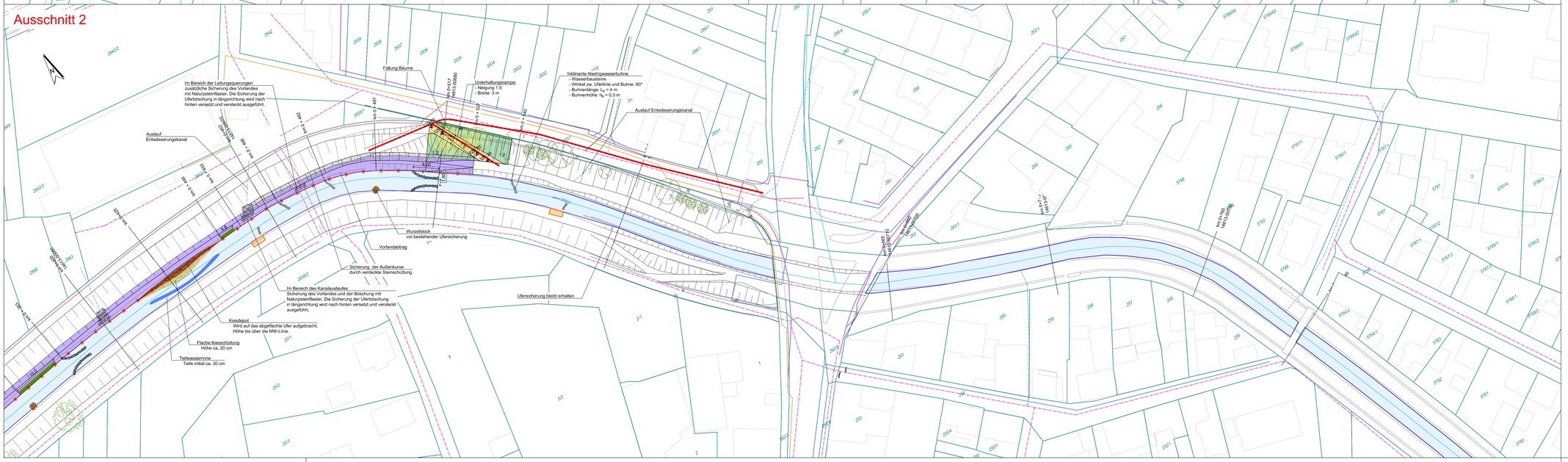

Legende:

Planung

Strukturmaßnahmen
- Entfernung Ufersicherung
- Bauzufahrt
- Steinschüttung
- Kiesschüttung
- Kiesdepot
- Tiefwasserrinne
- Vorlandabtrag
- Unterhaltungsrampe
- Röhrichtmatten
- Inklinante Niedrigwasserbuhne
- Trichterbuhne
- Wurzelstöcke
- Natursteinpflaster

Bestand
- Kommunikation
- Strom erdverlegt
- Mischwasser
- Regenwasser
- Schmutzwasser
- Wasserversorgung
- Gas
- 145/2 Flurstück
- Bestand
- Wasser
- Zaun
- 112,96 Vermessungspunkt
- Biotope aus der Offenlandbiotopkartierung
- Landschaftsschutzgebiet

Datengrundlage:

Katster: Regierungspräsidium Karlsruhe, 2017
Vermessung: Hochwassergefahrenkarten, Regierungspräsidium Karlsruhe, 2017; IngenieurTeam GEO, 2023

Geografischer Bezug:

Koordinatensystem: Gauß-Krüger
Höhensystem: Deutsches Haupthöhennetz DHHN12 (mNHN)

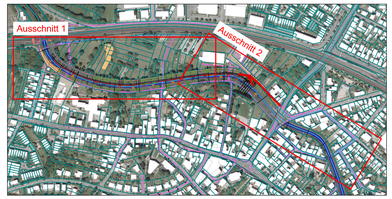

Index:	Datum:	Änderung:	Bearb.	Gepr.
c	21.08.2023	Verlängerung Strecke Vorlandabtrag rechts	KL	RG
b	11.04.2023	Veränderte Lage Unterhaltungsrampe	KL	JQ
a	11.11.2022	Ergänzung Unterhaltungsrampe + verdeckte Steinschüttung in Außenkurve	KL	JQ

Freigabe Auftraggeber:

Freigabe Planverfasser:

Regierungspräsidium Karlsruhe
Referat 53.1 - Gewässer I. Ordnung, Hochwasserschutz und Gewässerökologie, Planung und Bau, Karlsruhe
Markgrafenstraße 46
76133 Karlsruhe
Tel: 0721/926-0

Auftraggeber:

Strukturmaßnahmen an der Pfinz

Maßnahme Berghausen

Lageplan

Genehmigungsplanung

Planinhalt:

Ingenieurbüro Queißer Gschwandtl GmbH
Haid-und-Neu-Straße 7
76131 Karlsruhe
Tel.: 0721 / 62 71 009 - 0
E-Mail: info@iqg-gmbh.de

Planverfasser:

	Name:	Datum:
Bearb.:	KL	18.10.2022
Gepr.:	RG	18.10.2022
Projekt-Nr:	2017-006	
Plan-Nr:	GP-B-01-01-obj	
Index:	C	

1:500 — 0 5 10 20

Maßstab:

Anlage: 01.01

Status: B — A: Freigegeben, B: Bearbeitung, P: Prüfbuf

Plangröße: 0,71 m²

Planmodul: 1189 x 594

Weitergabe, Vervielfältigung, Verwertung und Mitteilung des Inhalts dieser Zeichnung nicht gestattet, soweit nicht schriftlich zugestanden.