






**Ausbau des Landesgewässers
Leimbach-Oberlauf
Übersichtslageplan der Einzelprojekte**

Legende

-  Hochwasserrückhaltebecken
Nußloch (Inbetriebnahme 2000)
-  Maßnahme 3.1
-  Maßnahme 3.2 (Bau 2016)
-  Maßnahme 3.3
-  Gemeindegrenzen

