







Hinweis:
Die Maßangaben entsprechen dem aktuellen Planungsstand und werden ggf. nach statischen und konstruktiven Erfordernissen angepasst.

Legende

-  Damm (nachrichtlich / Antragstrasse)
-  Erdsockel (nachrichtlich / Antragstrasse)
-  Betonschnittfläche
-  Betonansichtsfläche
-  Planänderung "Große Wendlinger Kurve" neue Planung
-  entfallende Planung



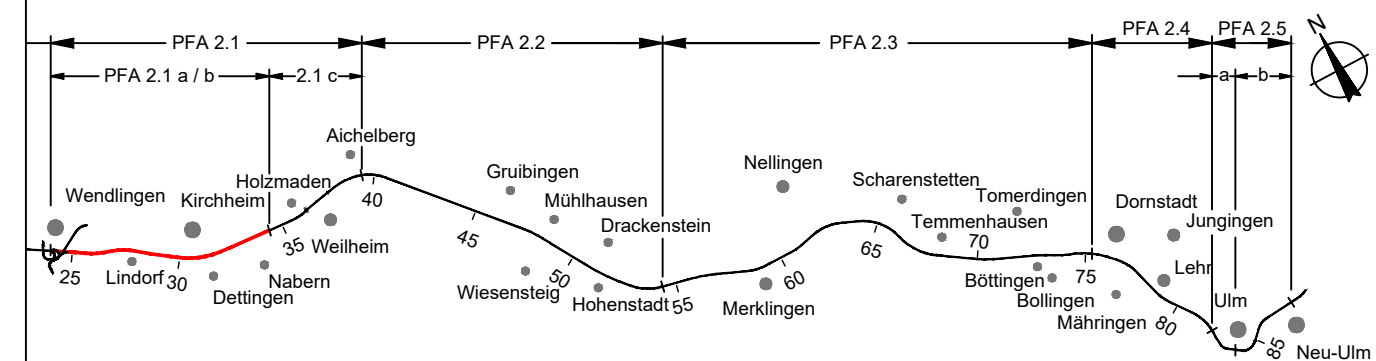
**Ausbau- und Neubaustrecke
Stuttgart - Augsburg**



Bereich Wendlingen - Ulm

Nr.	Art der Änderung	Datum	Name

Planfeststellungsabschnitt 2.1 a/b Wendlingen - Kirchheim - Planänderung "Große Wendlinger Kurve"
km 25,2+00 - km 36,2+60, im Bereich der Gemeinden Wendlingen - Kirchheim



Geographische Codierung		Blattschnittcodierung		Organisatorische Codierung			
2	1	4	8	P	I	s	q
0	0	1	3	-	V	Q	2
0	2	I	T	-	1	0	-
PFA	Bauberschnitt	Blattschnitt	Streckennummer	Bezirk	Phase	Planzeichen	Gewerk Ebene Planinhalt Index

Auftraggeber
DB Projekt Stuttgart-Ulm GmbH
Räppelstraße 17
70191 Stuttgart
Tel. 07 11 / 93319 - 212
Fax. 07 11 / 93319 - 293

Ersetzt:
Anlage
Blatt von

Planer – bearbeitet im Auftrag der
DB Projekt Stuttgart-Ulm GmbH
OBERMEYER
Infrastruktur GmbH & Co. KG
Hosenbergstraße 31
70178 Stuttgart
Tel. 0711 / 669 09 - 0
Fax 0711 / 669 09 - 99
Aufgestellt:
OBERMEYER
Infrastruktur
gez. i.V. Gieschke
Stuttgart, den 30.11.2020

Querprofil GWK km 1,3+60		Datum	Name
		08/20	Heger
		08/20	Hadlich

"Urheberschutz" – Alle Rechte bei der DB Projekt Stuttgart-Ulm GmbH
Maßstab: **1:200**

Genehmigungsvermerk – Eisenbahn-Bundesamt
Freigabe DB Projekt Stuttgart-Ulm GmbH
gez. i.V. Hallfeldt
Stuttgart, den 30.11.2020

Ersatz für Plan-Nr. Phase Index
Ersetzt durch Plan-Nr. Index
Anlage Planfeststellungsunterlagen
Anlage 6.2
Blatt **19A** von **19**

