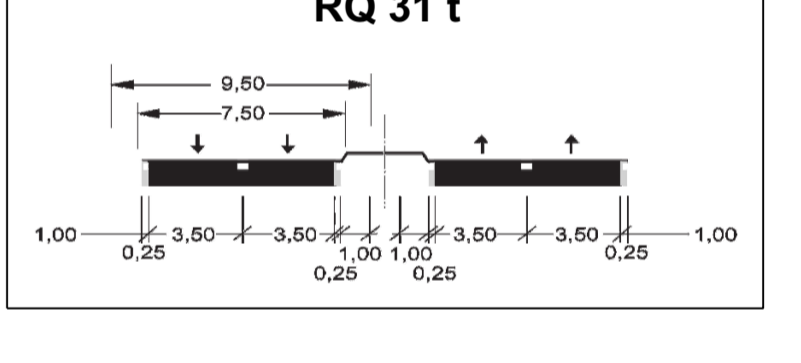
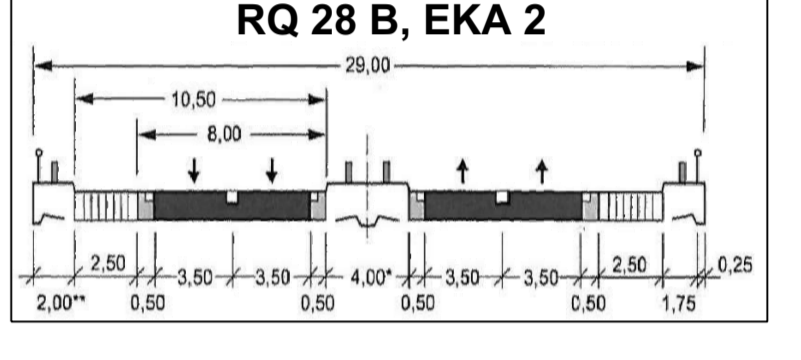
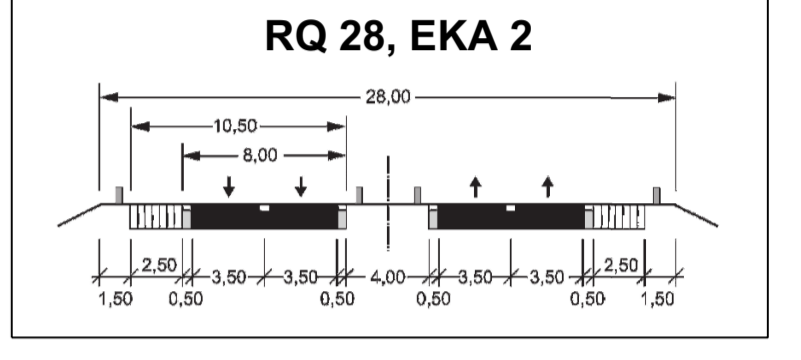
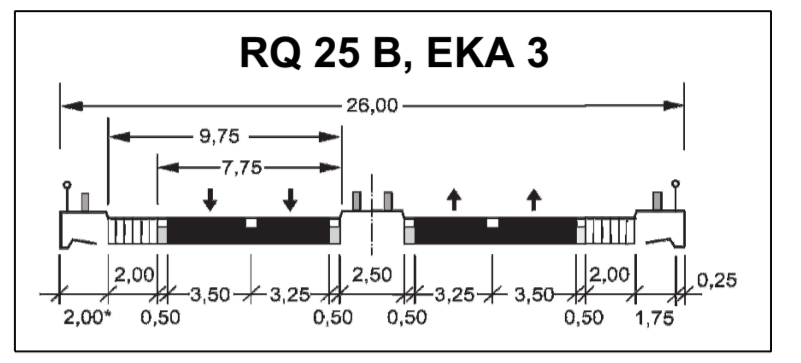
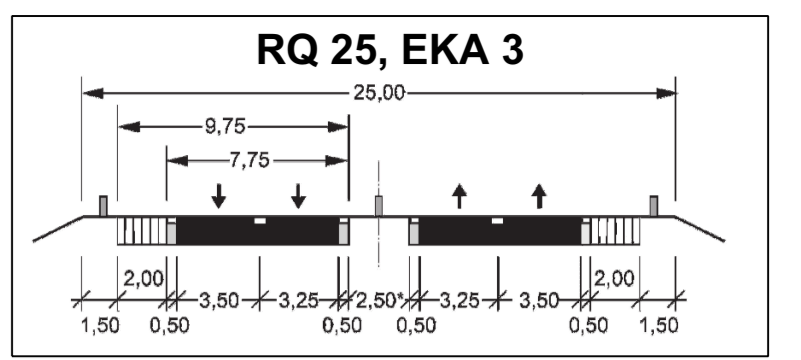


- ### Zeichenerklärung
- Wasserschutzzone
 - Biotop
 - Überschwemmungsgebiet
 - Art der baulichen Nutzung
 - Bestehende B 27 / Anschluss Neckarsulm-Mitte
 - Ausbauarvariante B 27, 4-streifig
 - Neu- / Umbau Brückenbauwerk
 - Tunnelbauwerk bzw. Trog-/Stützbauwerk (Tunnelvorfeld)
 - Lärmschutzwand bzw. Lärmschutz L 2 von Stützbauwerken
 - Gebäude innerhalb Baufeld
 - Voraussichtlich Abbruch erforderlich
 - Voraussichtliche Baufeldgrenze
 - Verkehrliche Verbindung möglich bzw. nicht mehr möglich



WALTER+PARTNER GbR BERATENDE INGENIEURE VBI Neckarsulmer Straße 90 Tel. 07131 48840-0 74800 Heilbronn Fax: 07131 48840-50 E-Mail: www.walterpartner.de		97541 Taubertschhofheim, Johannes-Keppler-Str. 1 74740 Aalenheim, Marktstraße 19 09502 Tauchen, Klingenbergstraße 10 Postfachverteilung: 09502 Tauchen	
Projekt Nr.: 01-0187	Format (b/h): 1320 mm * 500 mm	Datum	Name
Planf. w/01-klassifizierter: 110197ms	Planausschnitt: 002	bearbeitet	Nov. 2021
Planfolge: 1. GVM_L_0 (HG)		konstruiert	Nov. 2021
2. PMSSLV2_3		geprüft	Heilbronn, 15. Dezember 2021
3.			Peter Spitznagel

Straßenbauverwaltung Baden - Württemberg
 Regierungspräsidium Stuttgart

	von Netznoten	nach Netznoten	Station
Anfangsstation	6 8 2 1 0 4 1	6 7 2 1 0 0 9	3 5 0
Endstation	6 8 2 1 0 4 1	6 7 2 1 0 0 9	2 6 7 0

Lagesystem: GK UTM Stand Kataster: 2020
 Höhensystem: NN NHN Bestandsvermessung: GIS-Daten, Stadt Neckarsulm

Straßenbauverwaltung Baden - Württemberg
 Straße: B 27
 Nächster Ort: Neckarsulm
 PROJIS-Nr.:
 PSP-Element: V.2111.B0027.A04

Unterlage: 4.2
 Blatt-Nr.: 3
 Lageplan
 Variante 2.3
 Maßstab: 1:2500

B 27, AS Neckarsulm - KP B 27/ L 1095
- Machbarkeitsstudie -

Aufgestellt:
 Regierungspräsidium Stuttgart
 Abt. 4 Mobilität, Verkehr, Straßen
 Ref. 44 Straßenplanung
 Stuttgart, 24. Februar 2022 gez. Knecht

