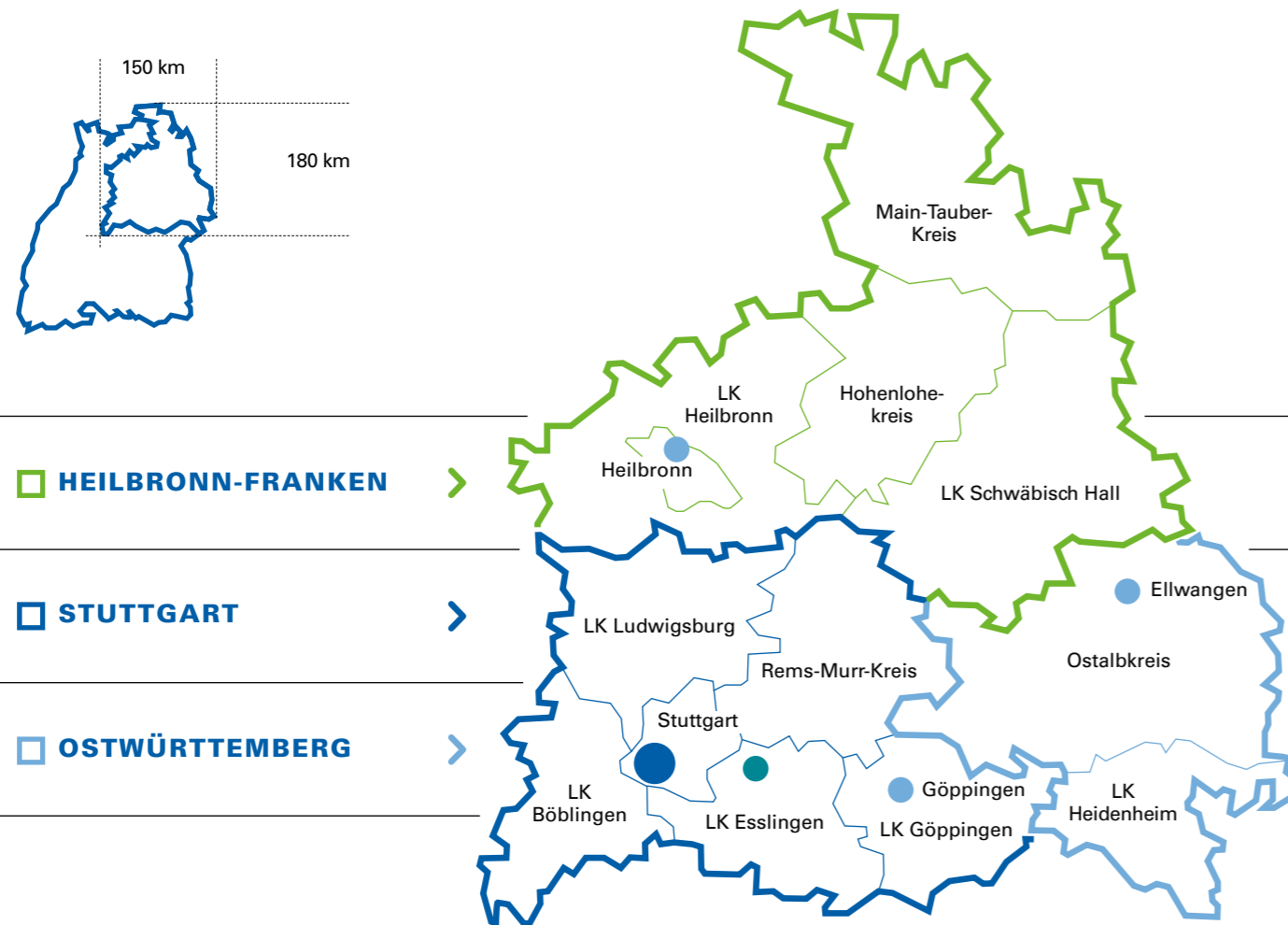
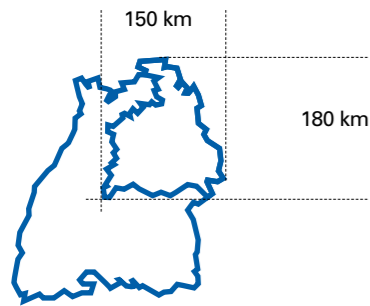


DAS REGIERUNGSPRÄSIDIUM STUTTGART STELLT SICH VOR

Der Regierungsbezirk Stuttgart erstreckt sich von Geislingen bis Wertheim, von Crailsheim bis Herrenberg. Hier finden sich neben dem Mittleren Neckarraum, einem Wirtschaftsstandort von europäischem Rang, gleichermaßen berühmte Landschaften wie das liebe Taubertal, die Hohenloher Ebene, der Schwäbisch-Fränkische Wald oder die Ostalb.

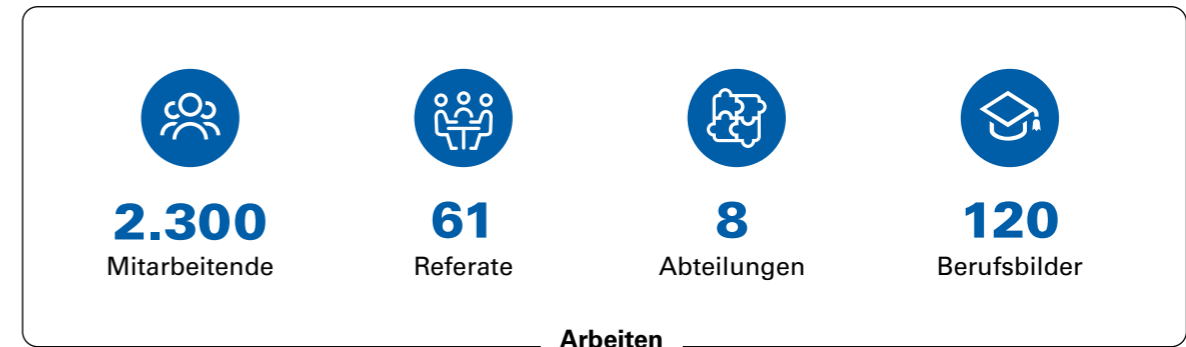



HEILBRONN-FRANKEN

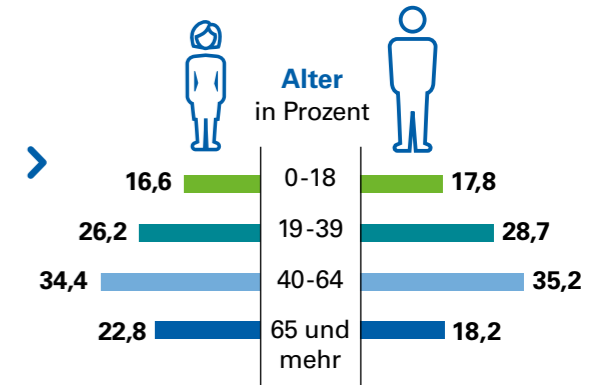
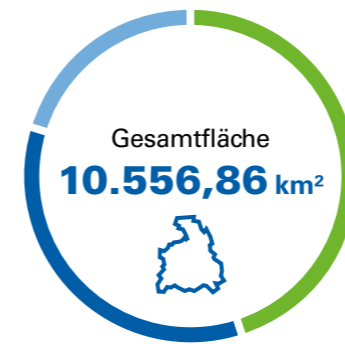
STUTTGART

OSTWÜRTTEMBERG

- Regierungspräsidium Stuttgart, Hauptsitz
- Außenstellen in Heilbronn, Ellwangen und Göppingen
- Landesamt für Denkmalpflege in Esslingen



Arbeiten für



4.764,76 km²

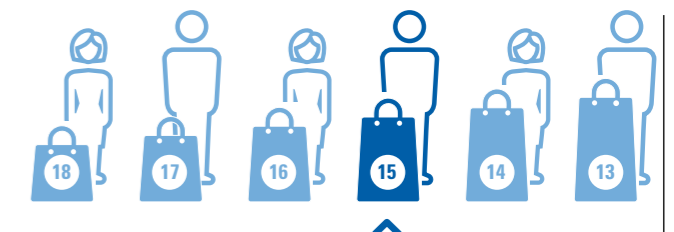

919.083 EW

3.653,57 km²

2.783.899 EW

2.138,52 km²

447.967 EW



Mehr Infos

unter



www.rp-stuttgart.de

Quellen:
StaLa, 2019/2021
RPS, 2022