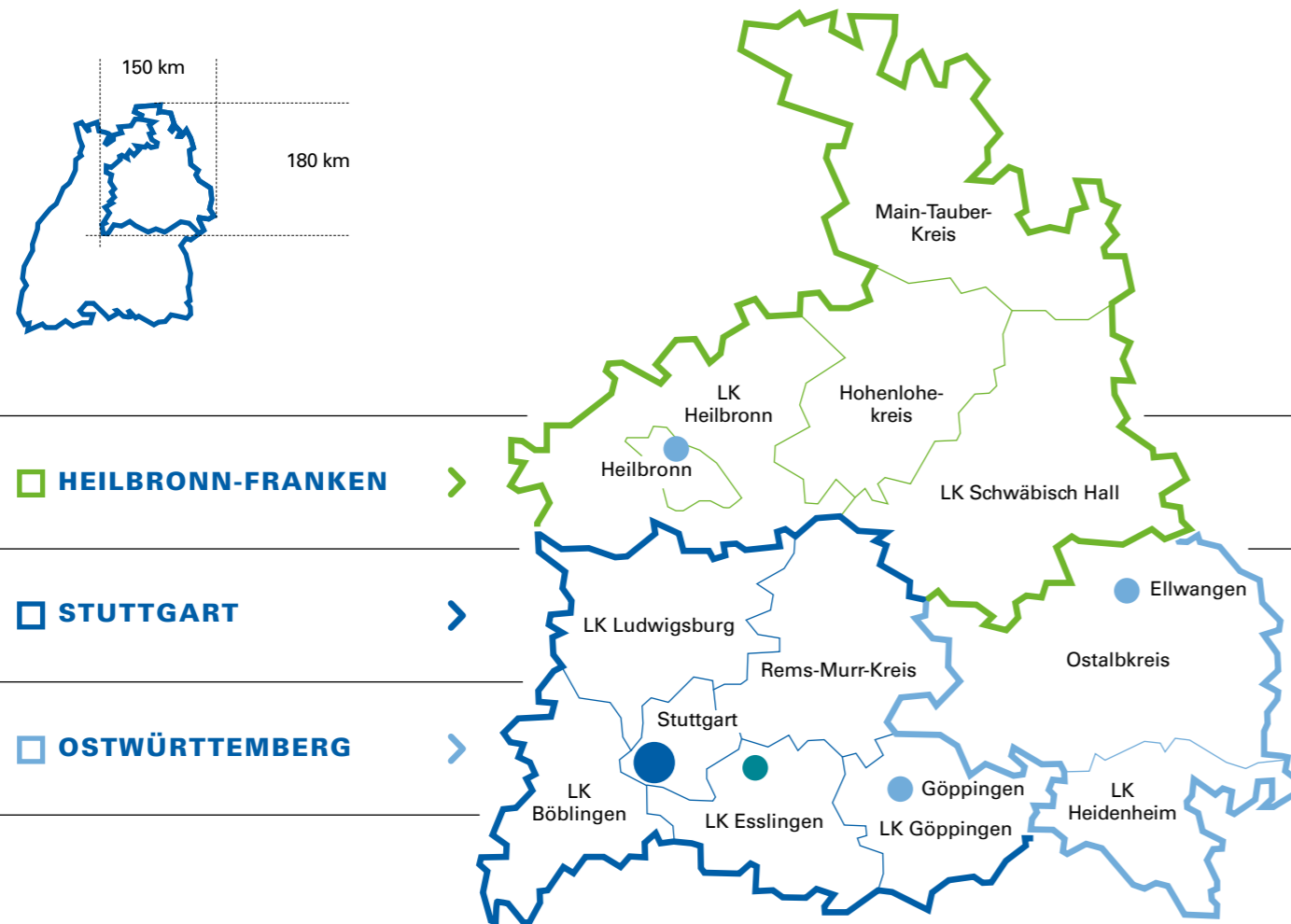
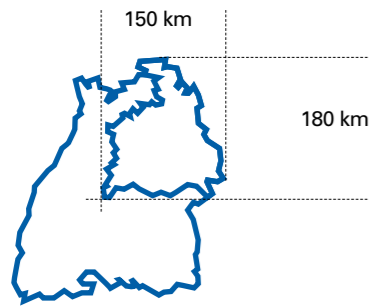


DAS REGIERUNGSPRÄSIDIUM STUTTGART STELLT SICH VOR

Der Regierungsbezirk Stuttgart erstreckt sich von Geislingen bis Wertheim, von Crailsheim bis Herrenberg. Hier finden sich neben dem Mittleren Neckarraum, einem Wirtschaftsstandort von europäischem Rang, gleichermaßen berühmte Landschaften wie das liebe Taubertal, die Hohenloher Ebene, der Schwäbisch-Fränkische Wald oder die Ostalb.

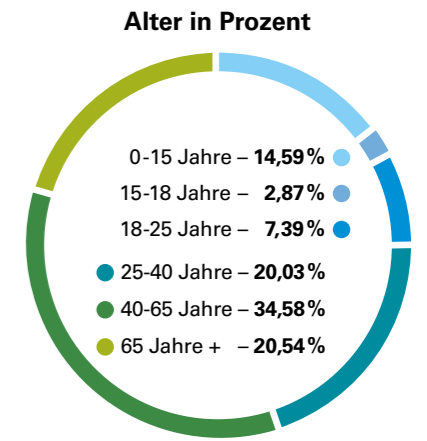
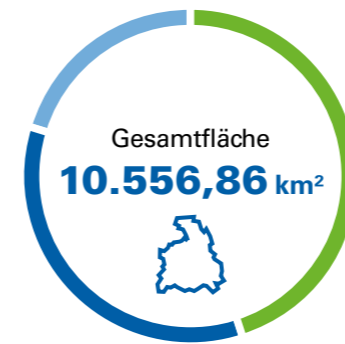
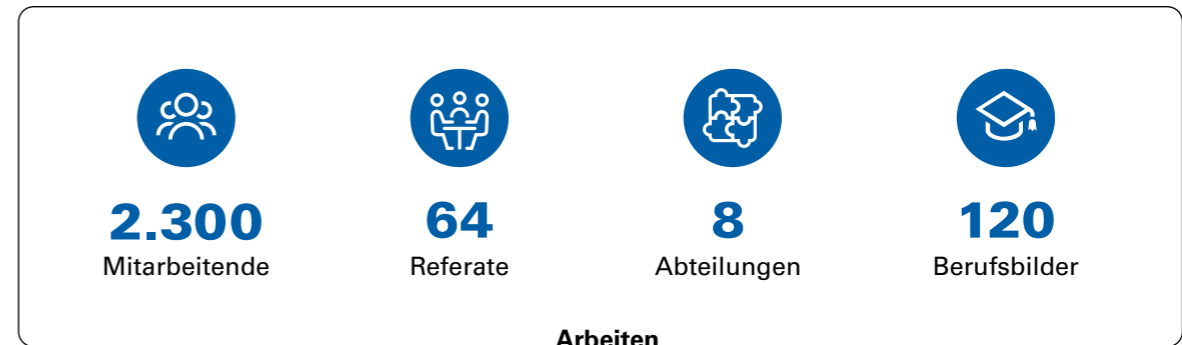



HEILBRONN-FRANKEN

STUTT GART

OSTWÜRTTEMBERG

- Regierungspräsidium Stuttgart, Hauptsitz
- Außenstellen in Heilbronn, Ellwangen und Göppingen
- Landesamt für Denkmalpflege in Esslingen



4.764,76 km²

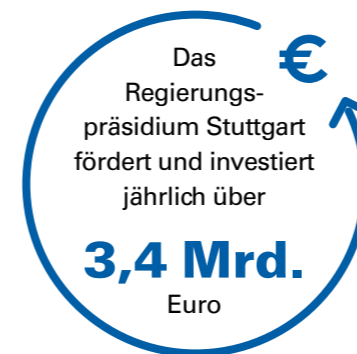
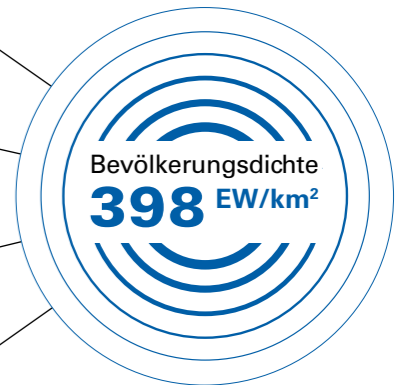
934.259 EW

3.653,57 km²

2.816.924 EW

2.138,52 km²

454.666 EW



Mehr Infos

unter



www.rp-stuttgart.de

Quellen:
StaLa, 2019/2021
RPS, 2022