











Brückenneubau B 19 Untergröningen

Übersichtsplan

Legende

-  bisheriger Verlauf B 19
-  B 19
-  Neubau Straßenführung B 19
-  Brückenneubau
-  Brücke bleibt bestehen
-  Brückenabriss
-  Rad- und Fußweg
-  Betriebsweg
-  Damm
-  Retentionsraum
-  Steinschlagschutz



Untergröningen

Fahrtrichtung
Aalen