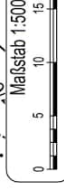
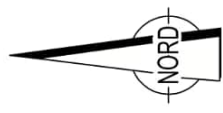


Lageplan

-zeichnerischer Teil zum
Bauantrag (§4 LBOVVO)
BV Reich

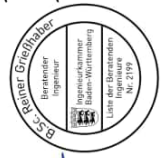
Landkreis: Rottweil
Stadt/Gemeinde: Dornhan
Gemarkung: Fürsall



Auftragsnr.: 20240725

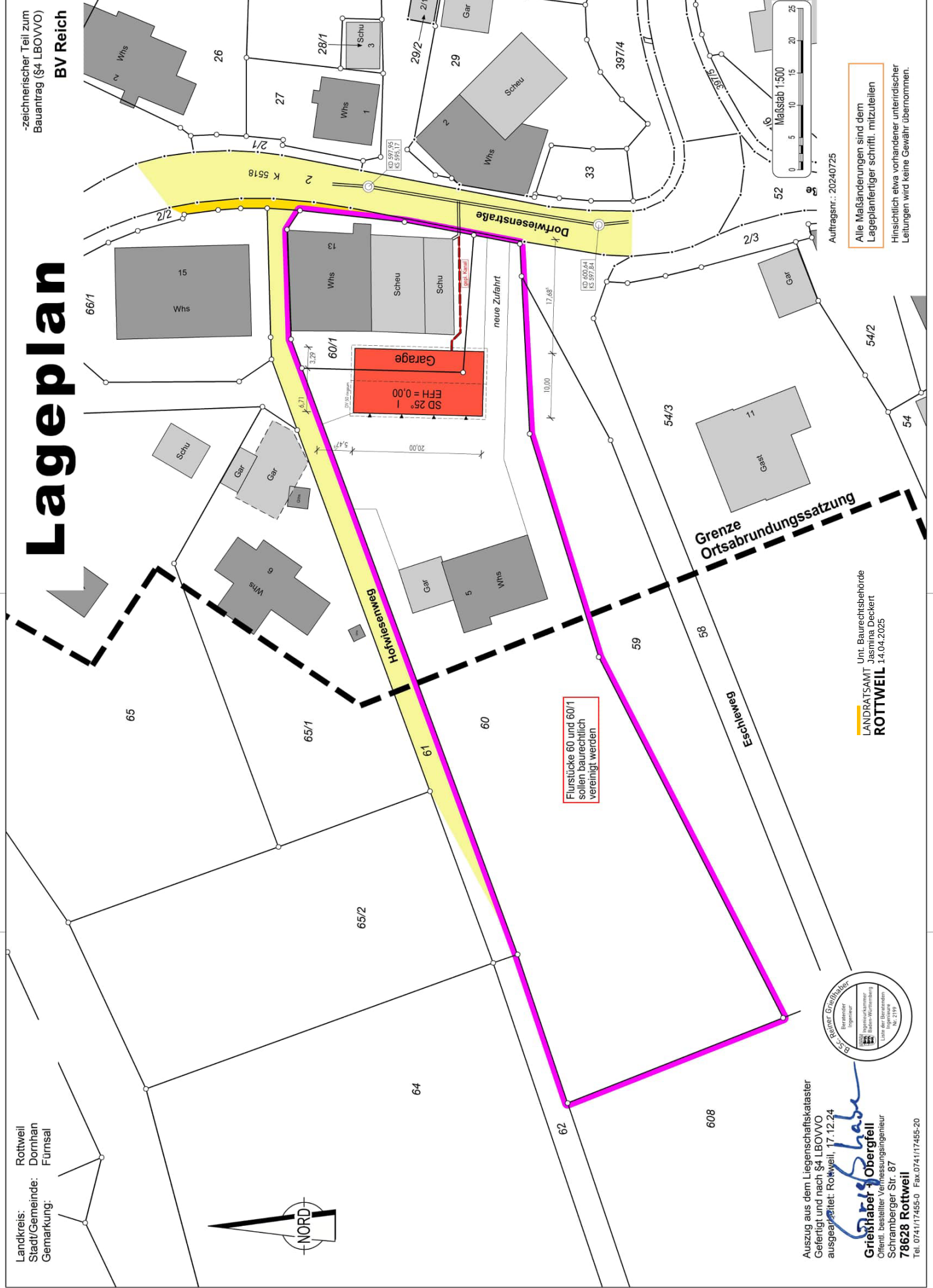
Alle Maßänderungen sind dem
Lageplanfertiger schriftl. mitzuteilen
Hinsichtlich etwa vorhandener unterirdischer
Leitungen wird keine Gewähr übernommen.

LANDRATSAMT Unt. Baurechtsbehörde
ROTTWEIL Jasmina Deckert
14.04.2025



Auszug aus dem Liegenschaftskataster
Gefertigt und nach §4 LBOVVO
ausgearbeitet: Rottweil, 17.12.24

Grotzshaber
Ingenieur
Öffentl. bestellter Vermessungsingenieur
Schramberger Str. 87
78628 Rottweil
Tel. 0741/17455-0 Fax 0741/17455-20



Flurstücke 60 und 60/1
sollen baurechtlich
vereinigt werden

Grenze
Ortsabundungssatzung