











Gewässerentwicklungspläne an Gewässern II. Ordnung im Bodenseekreis

Stand: Januar 2004

Zeichenerklärung

-  Kreisgrenze
-  Gemeindegrenzen
-  Fließgewässer
-  GEP fertig
-  GEP in Bearbeitung
-  GEP geplant
-  Entwicklungspläne der Seen
-  GEP auf Gemarkung fertig
-  GEP auf Gemarkung in Bearbeitung
-  GEP auf Gemarkung geplant

