




### Zeichenerklärung

**Signifikante morphologische Veränderungen von Fließgewässern (gemäß 7-stufiger LAWA-Klassifikation; Datenstand Oktober 2003)  
Teilnetz WRRL (Datenstand: Juli 2003)**



-  Nicht signifikant verändertes Gewässer (Gesamtbewertung 1, 2, 3, 4, 5\*)
-  Signifikant verändertes Gewässer (Gesamtbewertung 5\*, 6, 7)
-  sonstiges Gewässer ohne Bewertung

\* Gesamtbewertung 5 signifikant, wenn:  
Uferverbau = stark, Hochwasserschutzbauwerke = kein Vorland,  
Ausuferungsvermögen = stark vermindert  
oder Auennutzung = Bebauung bzw. Acker/Bebauung >50%

### Grenzen

-  WRRL Bearbeitungsgebiet
-  WRRL Teilbearbeitungsgebiet
-  Land-/Stadtkreis

### Sonstiges

-  See (Fläche >50 ha; Datenstand: Juli 2003)
-  Ort

## K 6.2 Signifikante morphologische Veränderungen

Bearbeitungsgebiet : Neckar

Teilbearbeitungsgebiet : 45 Enz unterh. Nagold bis Mündung Neckar

Bearbeiter	Datum	Maßstab	Quelle
Stöckl	28.11.2003	1 : 200 000	Rips-Pool der LfU Baden-Württemberg



**Gewässerdirektion Neckar**  
Bereich Besigheim

