

3495

3500

3505

3510

3515

5430

5430

5425

5425

5420

5420

5415

5415

5410

5410

5405

5405

5400

5400

5395

5395

3495

3500

3505

3510

3515



5 0 5 Kilometer

1 : 120 000

Oberriexingen

Markgröningen

Tamm

Schwieberdingen

Mögingen

Hemmingen

Ditzingen

Korntal-Münchingen

38.4

45.1

64.5

7.0

Erz

Gems

Leudelsbach

Kätschelbach

Döbach





Lachen  
graben

Beut  
enbach

**Zeichenerklärung**

**Grundwassermessstelle: Nitratkonzentration**



(Datenstand: Herbst 2001)

-  < BG
-  BG - 40,00 mg/l
-  > 40,00 - 50.00 mg/l
-  > 50,00 mg/l

**Gewässer**

 Fließgewässer (Teilnetz WRRL; Datenstand: Juli 2003)

**Grenzen**

-  Gemeindegrenzen
-  Teilbearbeitungsgebiet

**K 9.9.3 Weitergehende Beschreibung  
Diffuse Belastungen Nitrat 2001**

Grundwasserkörper "westliches  
Neckarbecken" 8.7



WRRL

Bearbeiter	Datum	Maßstab	Datenquelle
Tabler	14.12.2004	1 : 120 000	LfU 41.1/3; RIPS Pool der LfU BW



Gewässerdirektion Neckar  
Bereich Besigheim

