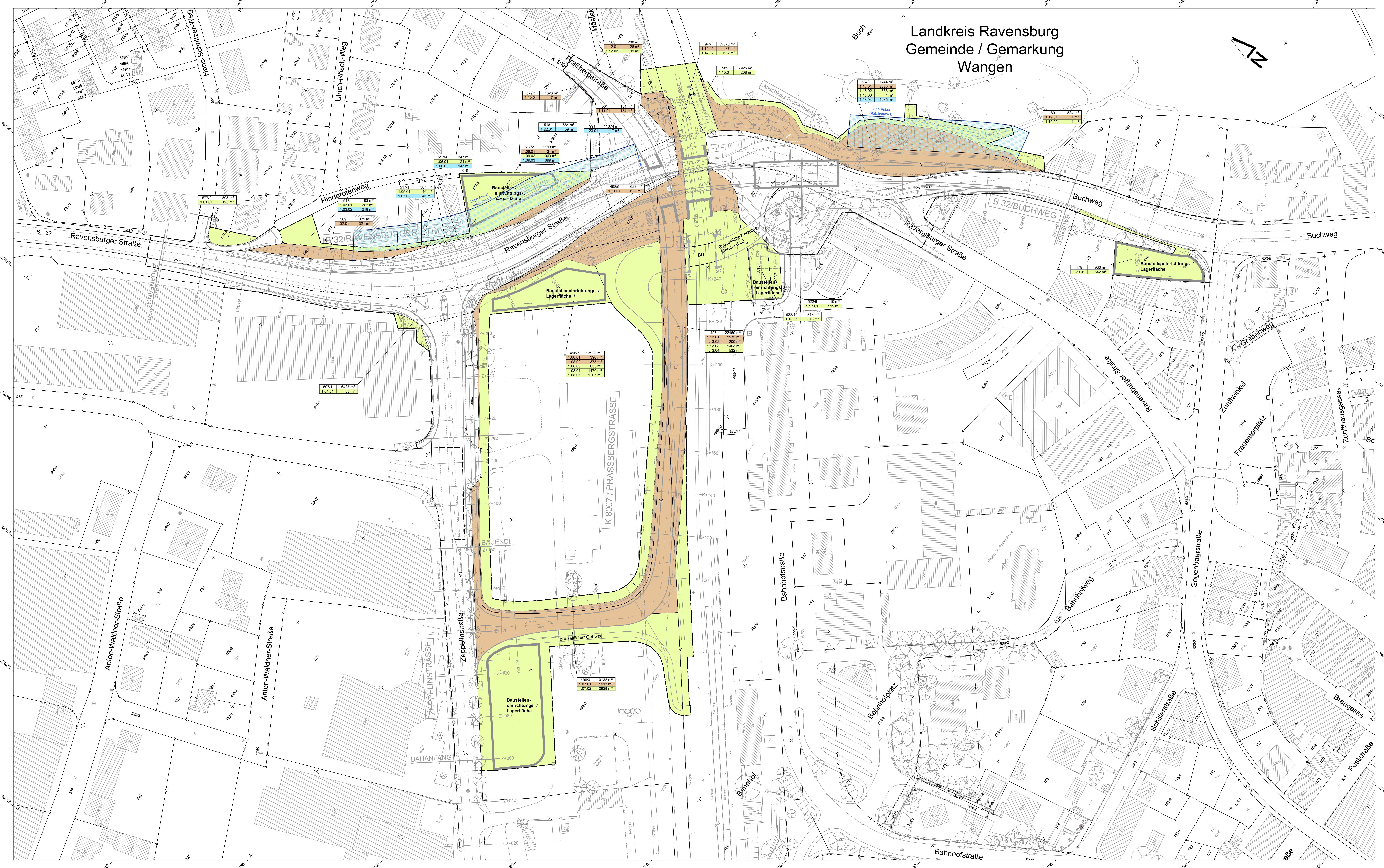


Landkreis Ravensburg  
Gemeinde / Gemarkung  
Wangen



**ZEICHENERKLÄRUNG:**

- Für den Straßenbau zu erwerbende Fläche
- Für den LBP zu erwerbende Fläche
- Für den LBP vorübergehend in Anspruch zu nehmende Fläche
- öffentliche Fläche
- Dauernd zu belastende Fläche
- Restfläche

1821 Flurstücksnummer  
1822 1824 Nr. im Grundverzeichnisse / Größe der Teilfläche  
1825 Fläche eines Flurstücks  
1826 Nr. des betreffenden Flurstücks  
1827 Nummer des Grundstückes

--- Baugrenzlinie  
- - - - - Gemarkungsgrenze

|  |   |                     |                 |
|--|---|---------------------|-----------------|
|  | Büro Münsingen<br>Tiefbau + Hb 738 9396-0<br>Münstingen - Reutlingen<br>Pfeiffer - Frickhofen<br>Neu-Ulm<br>www.pirkler-pfeiffer.de | Datum<br>30.09.2021 | Name<br>BERTSCH |
|  | gezeichnet  | geprüft             | SCHUEVER        |

|  |  |                     |                  |
|--|--|---------------------|------------------|
|  | <b>Strassenbauverwaltung<br/>Baden - Württemberg</b><br>Regierungspräsidium Tübingen | Datum<br>30.09.2021 | Name<br>SCHUEVER |
|  | bearbeitet   |                     |                  |

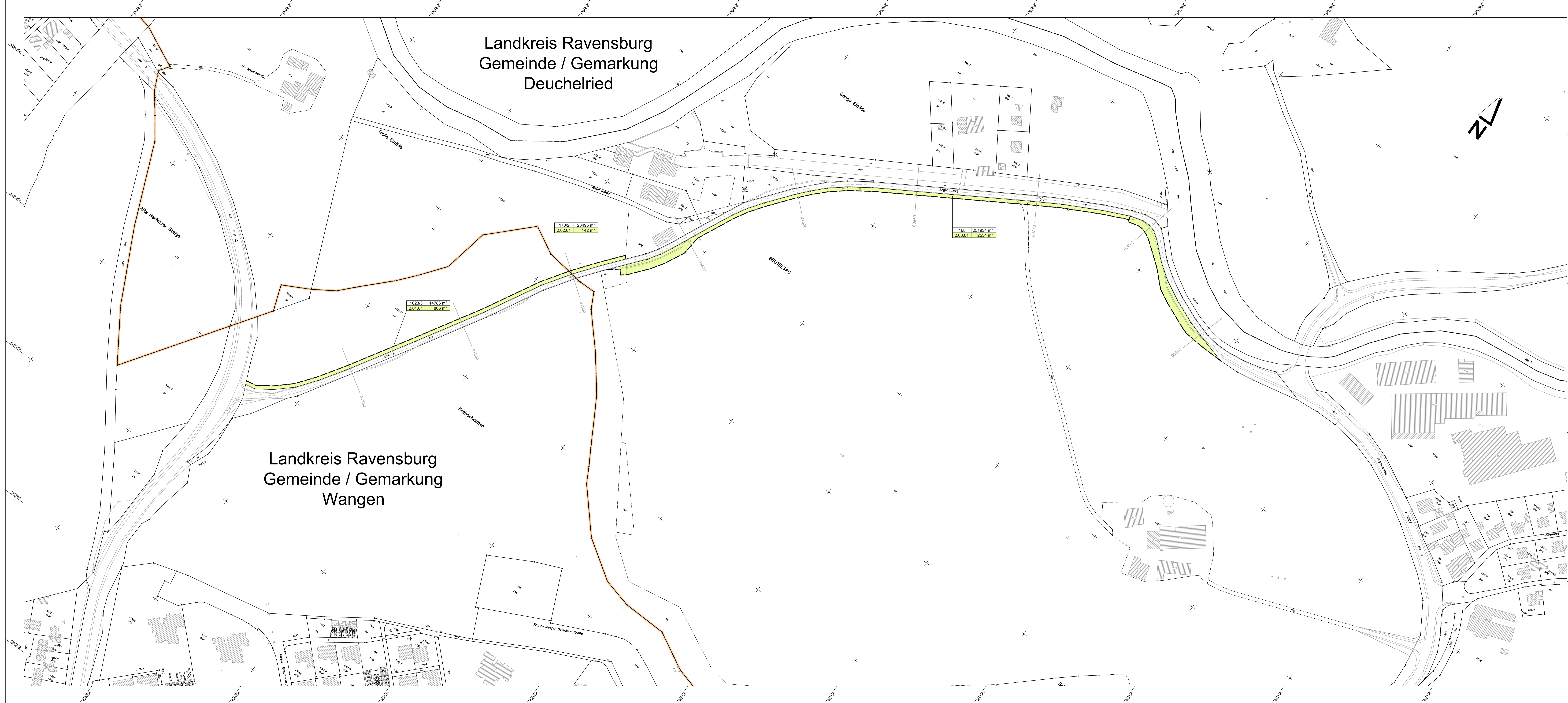
|     |                  |       |      |
|-----|------------------|-------|------|
| Nr. | Art der Änderung | Datum | Name |
|     |                  |       |      |

|                |               |                |         |
|----------------|---------------|----------------|---------|
| Anfangsstation | von Netznoten | nach Netznoten | Station |
| 8+32,4         | 0+00          | 0+17           | 2+12,4  |
| 8+32,5         | 0+00          | 0+16           | 2+12,5  |
|                |               |                | 0+21,6  |

|             |  |                              |                     |             |
|-------------|--|------------------------------|---------------------|-------------|
| Legesystem: | GK <input checked="" type="checkbox"/> | UTM <input type="checkbox"/> | Stand Kalender:     | 2021        |
|             | NV <input checked="" type="checkbox"/> | NHN <input type="checkbox"/> | Bestandsvermessung: | 2006 / 2015 |

**FESTSTELLUNGSENTWURF**

|  |  |
|--|--|
| Strassenbauverwaltung Baden - Württemberg<br>Straße: B 32<br>Nächster Ort: Wangen im Allgäu<br>PROJEKT-Nr.: 08 03 8010 00<br>PSP-Element: V 2430 B0032 A14 | Unterlage: 10.1.<br>Blatt: 1<br>Grundverwaltungsplan<br>B 32<br>Maßstab: 1:500 |
| <b>B 32<br/>Besetzung des<br/>Bahnüberganges in Wangen</b><br>Bau-km B+000 bis B+440   |  |
| Aufgestellt:<br>Regierungspräsidium Tübingen<br>Abt. 4 - Mobilität, Verkehr, Straßen<br>Ref. 44 - Planung<br>Tübingen, den 24.05.2023 gez. Wöhrmann        |  |



**ZEICHENERKLÄRUNG:**

- Für den Straßenbau zu erwerbende Fläche
- Für den LBP zu erwerbende Fläche
- Für den Straßenbau vorübergehend in Anspruch zu nehmende Fläche
- Für den LBP vorübergehend in Anspruch zu nehmende Fläche
- öffentliche Fläche
- Dauernd zu belastende Fläche
- Restfläche

1621 Flurstücksnummer  
1.02.01 1884 m² Teilfläche eines Flurstücks  
1.02.01 1884 m² Teilfläche eines Flurstücks  
1.02.01 1884 m² Teilfläche eines Flurstücks  
1.02.01 1884 m² Teilfläche eines Flurstücks

- Baufeldgrenze
- Gemarkungsgrenze

|             |  |            |         |
|-------------|--|------------|---------|
|             | Büro Münsingen<br>Telefon +49 7381 9398-0<br>Münsingen - Reutlingen<br>Rottweil - Friedrichshafen<br>Neu-Ulm<br>www.pirker-pfeiffer.de | Datum      | Name    |
|             | gezeichnet   | 30.09.2021 | BERTSCH |
|             | geprüft  | 30.09.2021 | SCHUEUR |
| freigegeben |  |            |         |

|  |   |       |      |
|--|---|-------|------|
|  | Straßenbauverwaltung<br>Baden - Württemberg<br>Regierungspräsidium Tübingen | Datum | Name |
|  | bearbeitet  |       |      |

| Nr. | Art der Änderung | Datum | Name |
|-----|------------------|-------|------|
|     |                  |       |      |

|                | von Netzknoten | nach Netzknoten | Station |
|----------------|----------------|-----------------|---------|
| Anfangsstation | 8 2 2 4 0 0 7  | 8 3 2 5 10 0 6  | 2 2 4 0 |
| Endstation     | 8 3 2 5 0 0 6  | 8 3 2 5 10 2 5  | 0 2 1 6 |


|  |                                 |
|--|---------------------------------|
| Lagesystem: GK <input checked="" type="checkbox"/> UTM <input type="checkbox"/>  | Stand Kataster: 2021            |
| Höhensystem: NN <input checked="" type="checkbox"/> NHN <input type="checkbox"/> | Bestandsvermessung: 2006 / 2015 |

### FESTSTELLUNGSENTWURF

|  |                  |        |
|--|------------------|--------|
| Straßenbauverwaltung Baden - Württemberg | Unterlage        | 10.1.  |
| Straße: B 32                             | Blatt-Nr.        | 2      |
| Nächster Ort: Wangen im Allgäu           | Grunderwerbsplan |        |
| PROJIS-Nr.: 08 03 8010 00                | Umleitung K 8007 |        |
| PSP-Element: V.2430.B0032.A14            | Maststab:        | 1:1000 |

|   |               |
|---|---------------|
| <b>B 32</b><br><b>Beseitigung des</b><br><b>Bahnüberganges in Wangen</b><br>Bau-km B+000 bis B+440        |               |
| Aufgestellt:<br>Regierungspräsidium Tübingen<br>Abt. 4 - Mobilität, Verkehr, Straßen<br>Ref. 44 - Planung |               |
| Tübingen, den 24.05.2023  | gez. Wöhrmann |

# Landkreis Ravensburg Gemeinde / Gemarkung Wangen

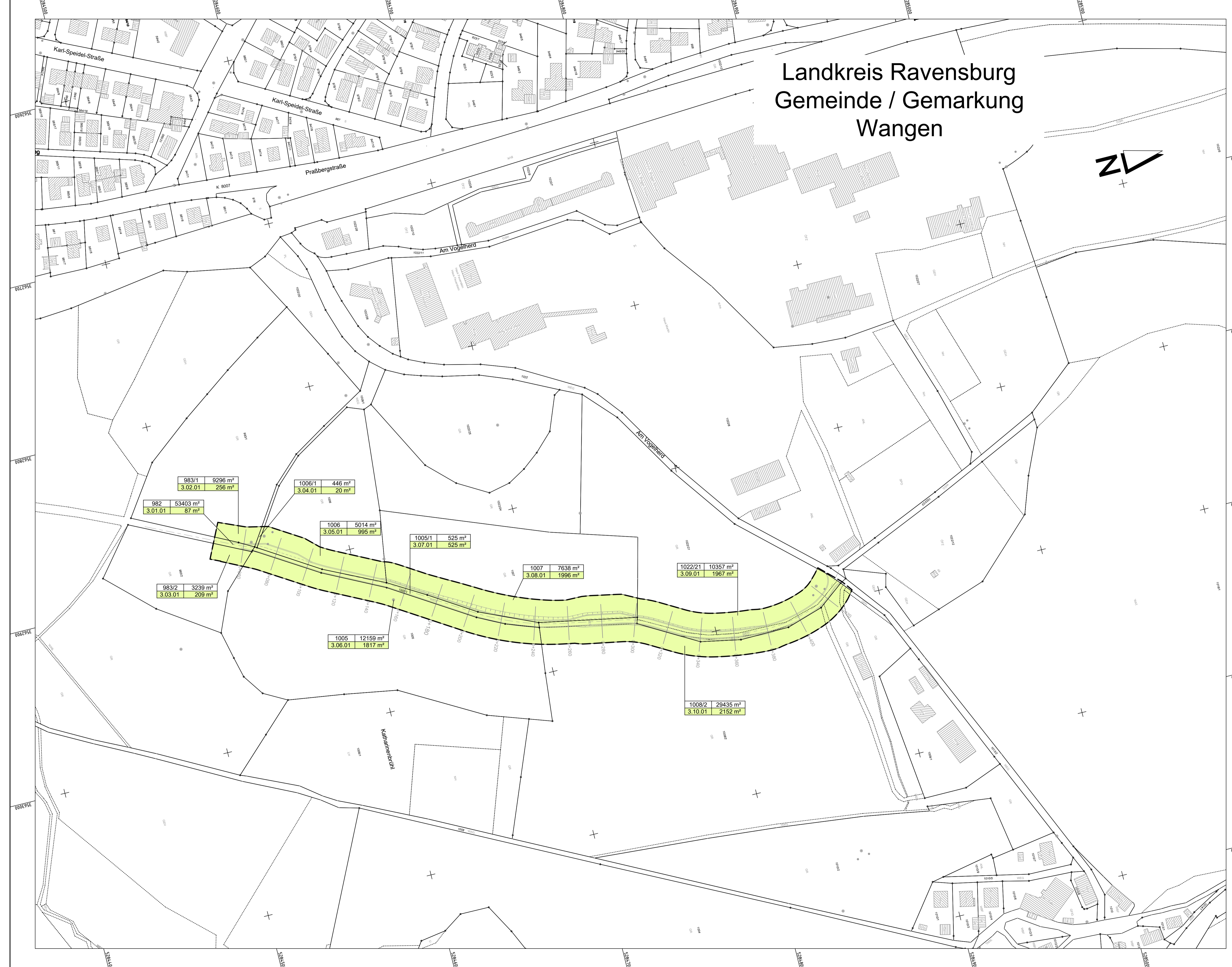


**ZEICHENERKLÄRUNG:**

- Für den Straßenbau zu erwerbende Fläche
- Für den LBP zu erwerbende Fläche
- Für den Straßenbau vorübergehend in Anspruch zu nehmende Fläche
- Für den LBP vorübergehend in Anspruch zu nehmende Fläche
- öffentliche Fläche
- Dauernd zu belastende Fläche
- Restfläche

1621 Flurstücksnummer  
1.02.01 1884 m<sup>2</sup> lfd. Nr. im Grunderwerbsverzeichnis / Größe der Teilfläche  
Teilfläche eines Flurstückes lfd. Nr. des betroffenen Flurstückes Nummer des Grunderwerbsplan

--- Baufeldgrenze  
--- Gemarkungsgrenze



**pirker + pfeiffer ingenieure**  
Büro Münsingen  
Telefon +49 7381 9398-0  
Münsingen + Reutlingen  
Rottweil + Friedrichshafen  
Neu-Ulm  
[www.pirker-pfeiffer.de](http://www.pirker-pfeiffer.de)

|             |            |         |
|-------------|------------|---------|
| gezeichnet  | 30.09.2021 | BERTSCH |
| geprüft     | 30.09.2021 | SCHEUER |
| freigegeben |            |         |

**Strassenbauverwaltung Baden - Württemberg**  
Regierungspräsidium Tübingen

|            |  |  |
|------------|--|--|
| bearbeitet |  |  |
|------------|--|--|

| Nr. | Art der Änderung | Datum | Name |
|-----|------------------|-------|------|
|     |                  |       |      |
|     |                  |       |      |

| von Netzknoten                 | nach Netzknoten | Station |
|--------------------------------|-----------------|---------|
| Anfangsstation: 8 2 2 4 0 0 17 | 8 3 2 5 0 0 6   | 2 2 4 0 |
| Endstation: 8 3 2 5 0 0 6      | 8 3 2 5 0 2 5   | 0 2 1 6 |

Lagesystem: GK  UTM  Stand Kataster: 2021  
 Höhensystem: NN  NHN  Bestandsvermessung: 2006 / 2015

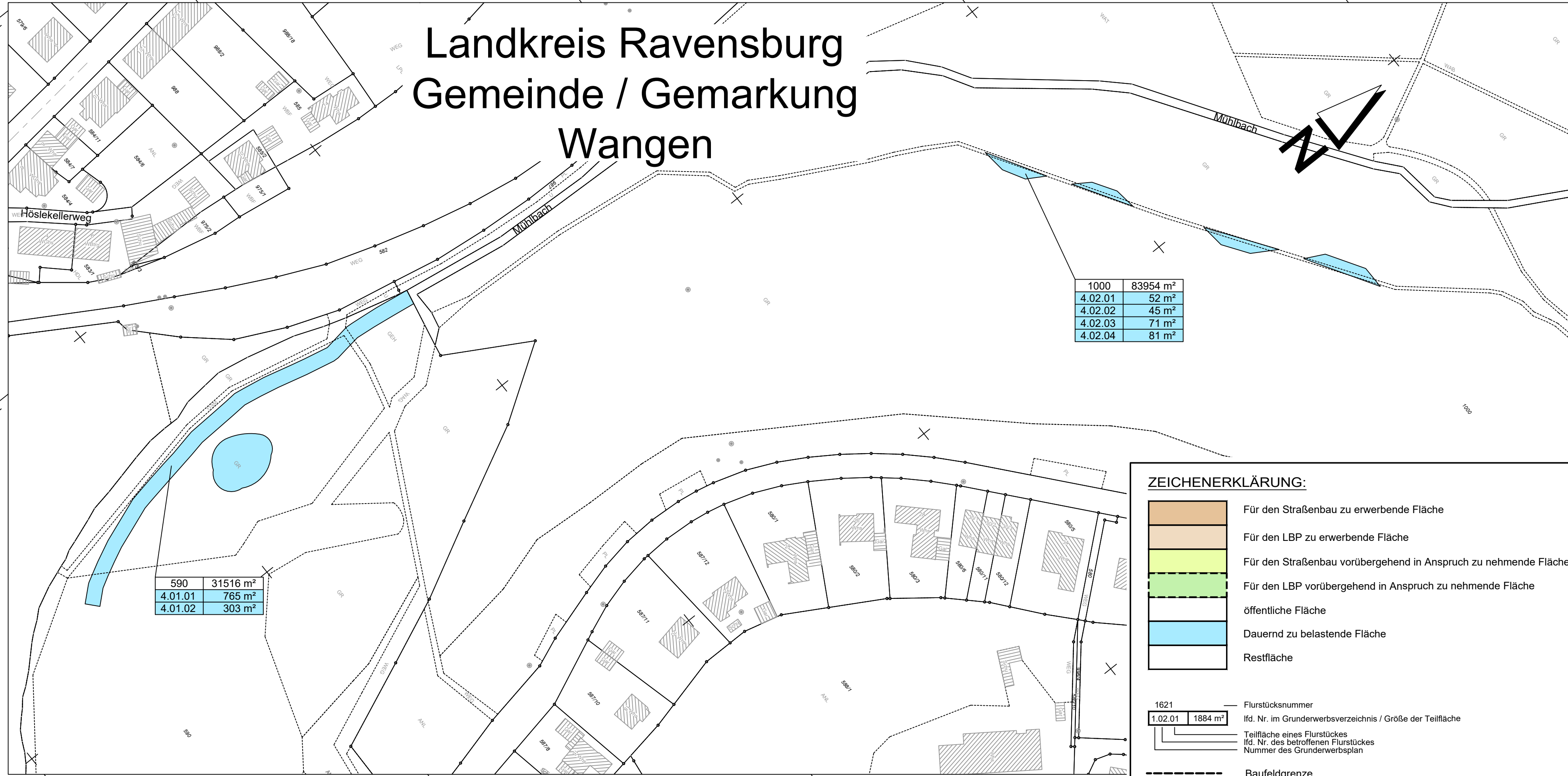
## FESTSTELLUNGSENTWURF

|   |                                    |
|---|------------------------------------|
| Strassenbauverwaltung Baden - Württemberg | Unterlage 10.1.                    |
| Straße: B 32                              | Blatt-Nr. 3                        |
| Nächster Ort: Wangen im Allgäu            | Grunderwerbsplan Kleingartenanlage |
| PROJIS-Nr.: 08 03 8010 00                 | Maßstab: 1:1000                    |
| PSP-Element: V.2430.B0032 A14             |                                    |

### B 32 Beseitigung des Bahnüberganges in Wangen Bau-km B+000 bis B+440

|   |               |
|---|---------------|
| Aufgestellt:<br>Regierungspräsidium Tübingen<br>Abt. 4 - Mobilität, Verkehr, Straßen<br>Ref. 44 - Planung |               |
| Tübingen, den 24.05.2023  | gez. Wöhrmann |

# Landkreis Ravensburg Gemeinde / Gemarkung Wangen



|         |                      |
|---------|----------------------|
| 590     | 31516 m <sup>2</sup> |
| 4.01.01 | 765 m <sup>2</sup>   |
| 4.01.02 | 303 m <sup>2</sup>   |

|         |                      |
|---------|----------------------|
| 1000    | 83954 m <sup>2</sup> |
| 4.02.01 | 52 m <sup>2</sup>    |
| 4.02.02 | 45 m <sup>2</sup>    |
| 4.02.03 | 71 m <sup>2</sup>    |
| 4.02.04 | 81 m <sup>2</sup>    |

### ZEICHENERKLÄRUNG:

- Für den Straßenbau zu erwerbende Fläche
  - Für den LBP zu erwerbende Fläche
  - Für den Straßenbau vorübergehend in Anspruch zu nehmende Fläche
  - Für den LBP vorübergehend in Anspruch zu nehmende Fläche
  - öffentliche Fläche
  - Dauernd zu belastende Fläche
  - Restfläche
- 
- Flurstücksnummer
  - lfd. Nr. im Grunderwerbsverzeichnis / Größe der Teilfläche
  - Teilfläche eines Flurstückes
  - lfd. Nr. des betroffenen Flurstückes
  - Nummer des Grunderwerbsplan
  - Baufeldgrenze
  - Gemarkungsgrenze

**pirker + pfeiffer ingenieure**  
 Büro Münsingen  
 Telefon +49 7381 9398-0  
 Münsingen + Reutlingen  
 Rottweil + Friedrichshafen  
 Neu-Ulm  
 www.pirker-pfeiffer.de

|             |            |         |
|-------------|------------|---------|
| gezeichnet  | Datum      | Name    |
| geprüft     | 30.09.2021 | BERTSCH |
| freigegeben | 30.09.2021 | SCHEUER |

**Straßenbauverwaltung Baden - Württemberg**  
 Regierungspräsidium Tübingen

|            |       |      |
|------------|-------|------|
| bearbeitet | Datum | Name |
|            |       |      |

| Nr. | Art der Änderung | Datum | Name |
|-----|------------------|-------|------|
|     |                  |       |      |
|     |                  |       |      |

|                |                |                 |         |
|----------------|----------------|-----------------|---------|
| Anfangsstation | von Netzknoten | nach Netzknoten | Station |
| Endstation     | 8 2 2 4 0 0 7  | 8 3 2 5 0 0 6   | 2 2 4 0 |
|                | 8 3 2 5 0 0 6  | 8 3 2 5 0 2 5   | 0 2 1 6 |

|              |  |                              |                     |             |
|--------------|--|------------------------------|---------------------|-------------|
| Lagesystem:  | GK <input checked="" type="checkbox"/> | UTM <input type="checkbox"/> | Stand Kataster:     | 2021        |
| Höhensystem: | NN <input checked="" type="checkbox"/> | NHN <input type="checkbox"/> | Bestandsvermessung: | 2006 / 2015 |

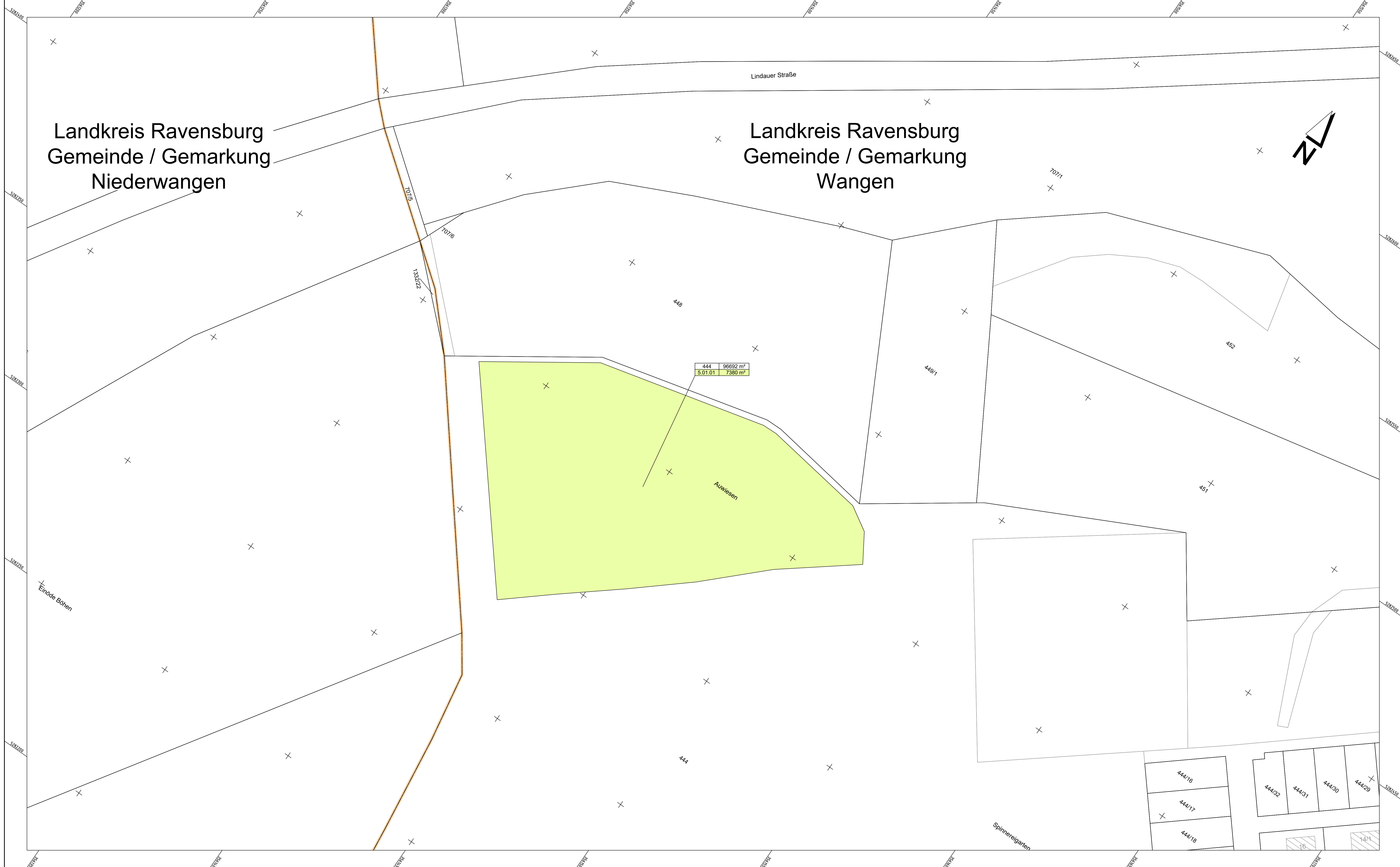
## FESTSTELLUNGSENTWURF

|  |                  |        |
|--|------------------|--------|
| Straßenbauverwaltung Baden - Württemberg | Unterlage        | 10.1.  |
| Straße: B 32                             | Blatt-Nr.        | 4      |
| Nächster Ort: Wangen im Allgäu           | Grunderwerbsplan | LBP    |
| PROJIS-Nr.: 08 03 8010 00                | Maßstab:         | 1:1000 |
| PSP- Element: V.2430.B0032 .A14          |                  |        |

### B 32 Beseitigung des Bahnüberganges in Wangen Bau-km B+000 bis B+440

Aufgestellt:  
 Regierungspräsidium Tübingen  
 Abt. 4 - Mobilität, Verkehr, Straßen  
 Ref. 44 - Planung

Tübingen, den 24.05.2023      gez. Wöhrmann



Landkreis Ravensburg  
Gemeinde / Gemarkung  
Niederwangen

Landkreis Ravensburg  
Gemeinde / Gemarkung  
Wangen

**ZEICHENERKLÄRUNG:**

- Für den Straßenbau zu erwerbende Fläche
- Für den LBP zu erwerbende Fläche
- Für den LBP vorübergehend in Anspruch zu nehmende Fläche
- öffentliche Fläche
- Dauernd zu belastende Fläche
- Restfläche

1621 — Flurstücksnummer  
1.02.01 1884 m² — lfd. Nr. im Grunderwerbsverzeichnis / Größe der Teilfläche  
— Teilfläche eines Flurstückes  
— lfd. Nr. des betroffenen Flurstückes  
— Nummer des Grunderwerbsplan

--- Baufeldgrenze  
--- Gemarkungsgrenze

|  |             |            |          |
|--|-------------|------------|----------|
| <p><b>pirker + pfeiffer ingenieure</b></p> <p>Büro Münsingen<br/>Telefon +49 7351 9398-0<br/>Münsingen - Reutlingen<br/>Rotweil - Friedrichshafen<br/>Neu-Ulm<br/>www.pirker-pfeiffer.de</p> | gezeichnet  | 30.09.2021 | BERTSCH  |
|  | geprüft     | 30.09.2021 | SCHUEUER |
|  | freigegeben |            |          |

|   |            |       |      |
|---|------------|-------|------|
| <p><b>Straßenbauverwaltung<br/>Baden - Württemberg</b><br/>Regierungspräsidium Tübingen</p> | bearbeitet | Datum | Name |
|   |            |       |      |

| Nr. | Art der Änderung | Datum | Name |
|-----|------------------|-------|------|
|     |                  |       |      |

|                | von Netzknoten | nach Netzknoten | Station |
|----------------|----------------|-----------------|---------|
| Anfangsstation | 8 2 2 4 0 0 7  | 8 3 2 5 0 0 6   | 2 2 4 0 |
| Endstation     | 8 3 2 5 0 0 6  | 8 3 2 5 0 2 5   | 0 2 1 6 |

|              |   |                     |             |
|--------------|---|---------------------|-------------|
| Lagesystem:  | GK <input checked="" type="checkbox"/> UTM <input type="checkbox"/> | Stand Kataster:     | 2021        |
| Höhensystem: | NN <input checked="" type="checkbox"/> NHN <input type="checkbox"/> | Bestandsvermessung: | 2006 / 2015 |

## FESTSTELLUNGSENTWURF

|  |  |                        |       |
|--|--|------------------------|-------|
| Straßenbauverwaltung Baden - Württemberg |  | Unterlage              | 10.1. |
| Straße: B 32                             |  | Blatt-Nr.              | 5     |
| Nächster Ort: Wangen im Allgäu           |  | Grunderwerbsplan       |       |
| PROJIS-Nr.: 08 03 8010 00                |  | Lagerfläche Parkplatz  |       |
| PSP-Element: V.2430.B0032.A14            |  | Landesgartenschau 2024 |       |
|  |  | Maßstab:               | 1:500 |

**B 32**  
**Beseitigung des**  
**Bahnüberganges in Wangen**  
Bau-km B+000 bis B+440

|   |                          |               |
|---|--------------------------|---------------|
| Aufgestellt:<br>Regierungspräsidium Tübingen<br>Abt. 4 - Mobilität, Verkehr, Straßen<br>Ref. 44 - Planung | Tübingen, den 24.05.2023 | gez. Wöhrmann |
|---|--------------------------|---------------|