

Straßenbauverwaltung Baden-Württemberg

Regierungspräsidium Tübingen

Bundesstraße 32

v. NK 8224 007 n. NK 8325 006 Stat. 2+240 bis NK 8325 006 n. NK 8325 025 Stat. 0+216

B 32, Beseitigung des Bahnübergangs in Wangen

PSP-Element: V.2430.B0032 .A14

FESTSTELLUNGSENTWURF

UNTERLAGE 12

- Widmung/Umstufung -

Aufgestellt:
Regierungspräsidium Tübingen
Abt. 4 Mobilität, Verkehr, Straßen
Ref. 44 Planung

Tübingen, den 24.05.2023 gez. Wöhrmann

ENTWURF Verfügung

Neuordnung des Straßennetzes im Bereich der großen Kreisstadt Wangen im Allgäu
Bekanntmachung des Landkreises Ravensburg

Az.:

Die Verkehrsbedeutung einzelner Straßen im Bereich von Wangen im Allgäu hat sich auf Grund der Beseitigung des Bahnübergangs im Zuge der B 32 geändert.

Nach dem Straßengesetz des Landes Baden-Württemberg (StrG) i. d. F. vom 11.05.1992 (GBl. S. 329), zuletzt geändert durch Art. 69 der Verordnung vom 25.01.2012 (GBl. S. 65, 73) sind diese Straßenabschnitte zu widmen bzw. umzustufen.

I Widmung / Umstufung

Die Widmung / Umstufung erfolgt zum ____.

A. Widmung (§ 5 StrG)

Zur K 8007 in der Baulast des Landkreises Ravensburg wird nach StrG

der neue Streckenabschnitt VNK 8325 028 (neu) – NNK 8325 006 von ca. Stat. 0.170 (künftig) – nach ca. Stat.0.470 (künftig) mit einer Gesamtlänge von 300 m gewidmet.

B. Umstufung (§ 6 Abs. 1 StrG)

Die Gemeindestraße „Zeppelinstraße“ in der Baulast der Stadt Wangen im Allgäu wird

von Streckenabschnitt VNK 8325 028 (neu) – NNK 8325 006 von Stat. 0.000 (künftig) – nach Stat. 0.170 (künftig) mit einer Gesamtlänge von 170 m zur Kreisstraße K 8007 in der Baulast des Landkreises Ravensburg aufgestuft.

II.

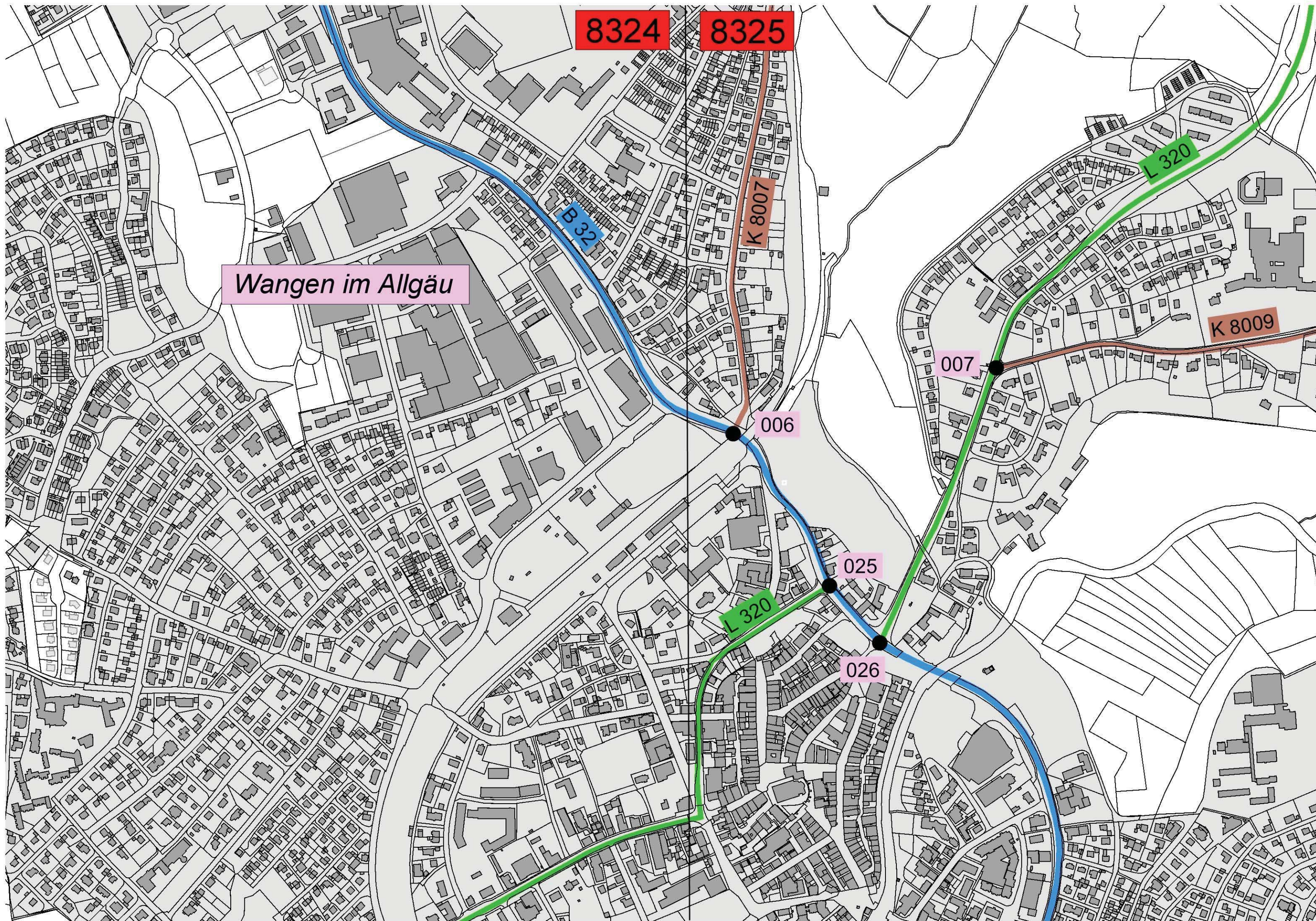
Diese Verfügung kann zusammen mit den einschlägigen Unterlagen (insbesondere Pläne) vom Tag nach der Bekanntmachung im Staatsanzeiger für Baden-

Württemberg an bis zum Ablauf der Klagefrist nach Abschnitt III beim Landratsamt Ravensburg, Friedenstraße 6, 88212 Ravensburg während der allgemeinen Öffnungszeiten eingesehen werden.

III.

Gegen diese Verfügung kann innerhalb eines Monats nach ihrer Bekanntgabe schriftlich oder zur Niederschrift des Urkundsbeamten der Geschäftsstelle beim Verwaltungsgericht Sigmaringen, Karlstraße 13, 72488 Sigmaringen Klage erhoben werden. Die Verfügung gilt zwei Wochen nach der Bekanntmachung im Staatsanzeiger von Baden-Württemberg als bekannt gegeben.


Anlagen: Übersichtskarte „Vor der Änderung“
Übersichtskarte „Nach der Änderung“



Legende:

- Bundesstraße
- Landesstraße
- Kreisstraße

**Umstufungskonzept
VOR DER ÄNDERUNG**



Regierungspräsidium
Tübingen

Nr.	Art der Änderung	Datum	Name

NSI – SAP – PSP – Element			
V.24	30.	B0032_.	A14.

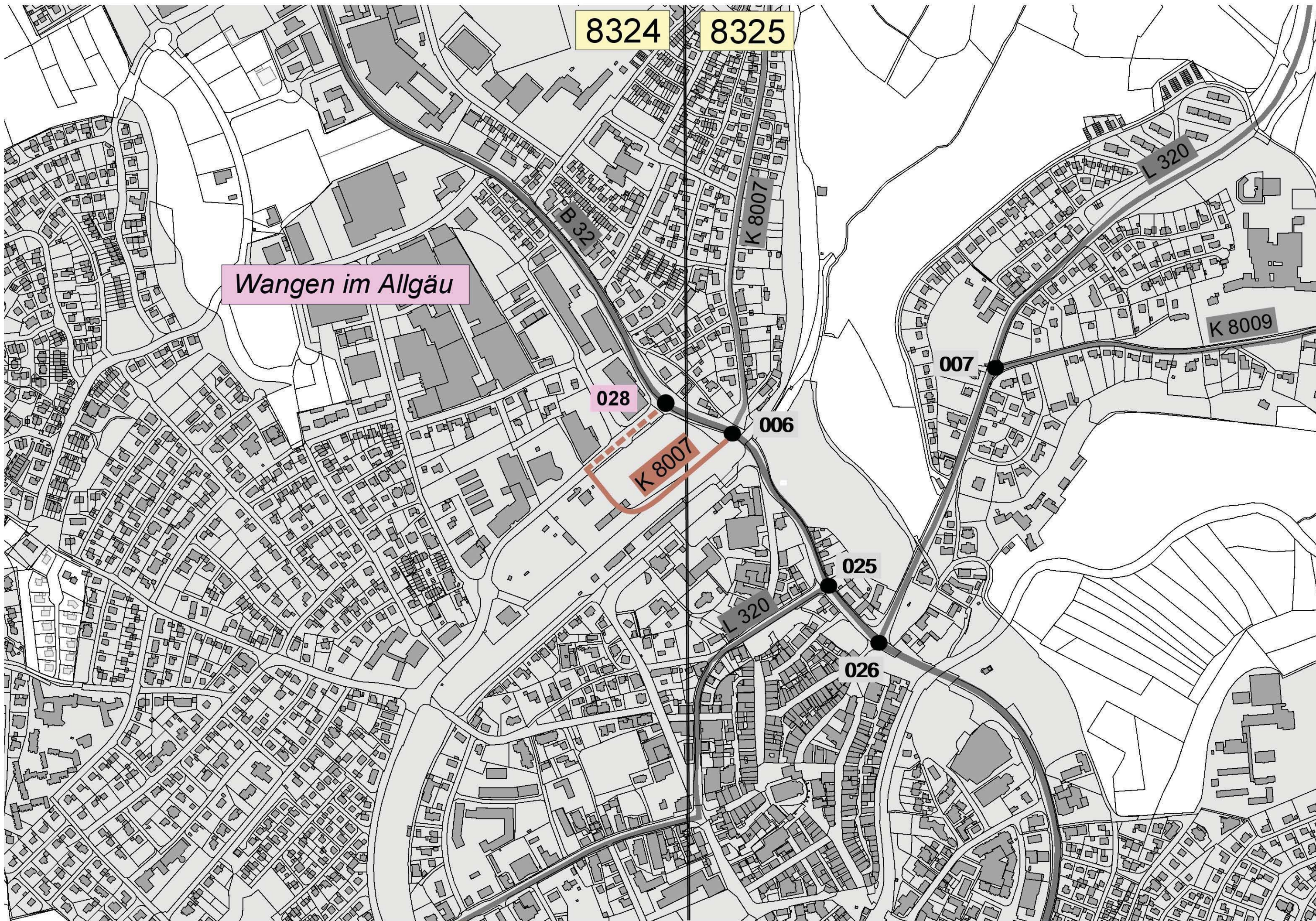
PROJIS – Nummer					Straßenplan Nr.		
Land	Jahr	laufende Nummer	VKE	Vertrag			
08	03	8010	00				

Anfangsstation	von Netzknoten			nach Netzknoten			Station		
	8224007			8325006			2240		
Endstation	8325006			8325025			0216		

Straßenbauverwaltung Baden–Württemberg		Unterlage	
Straße: B 32		Plan	
Nächster Ort: Wangen		Projekt : 10.608	
	Datum	Zeichen	

<p>B 32 Beseitigung des Bahnüberganges in Wangen</p> <p>FESTSTELLUNGSENTWURF</p>	bearbeitet	
	geprüft	
Übersichtsplan		Maßstab:


Aufgestellt:
Regierungspräsidium Tübingen
Abt. 4 - Mobilität, Verkehr, Straßen



Legende:

- zur Kreisstraße gewidmet
- - - zur Kreisstraße aufgestuft
- bestehender/neuer Netzknoten

Umstufungskonzept
NACH DER ÄNDERUNG



Regierungspräsidium
Tübingen

Nr.	Art der Änderung	Datum	Name

NSI – SAP – PSP – Element			
V.24	30.	B0032_.	A14.

PROJIS – Nummer					Straßenplan Nr.		
Land	Jahr	laufende Nummer	VKE	Vertrag			
08	03	8010	00				

Anfangsstation	von Netzknoten			nach Netzknoten			Station		
	8224007			8325006			2240		
Endstation	8325006			8325025			0216		

Straßenbauverwaltung Baden–Württemberg		Unterlage	
Straße:	B 32	Plan	
Nächster Ort:	Wangen	Projekt : 10.608	
		Datum	Zeichen

B 32 Beseitigung des Bahnüberganges in Wangen FESTSTELLUNGSENTWURF	bearbeitet	
	geprüft	
Übersichtsplan		Maßstab:

Aufgestellt:
Regierungspräsidium Tübingen
Abt. 4 - Mobilität, Verkehr, Straßen