

Straßenbauverwaltung Baden-Württemberg

Regierungspräsidium Tübingen

Bundesstraße 32

v. NK 8224 007 n. NK 8325 006 Stat. 2+240 bis NK 8325 006 n. NK 8325 025 Stat. 0+216

B 32, Beseitigung des Bahnübergangs in Wangen

PSP-Element: V.2430.B0032 .A14

FESTSTELLUNGSENTWURF

UNTERLAGE 14

- Straßenquerschnitte -

Aufgestellt:
Regierungspräsidium Tübingen
Abt. 4 Mobilität, Verkehr, Straßen
Ref. 44 Planung

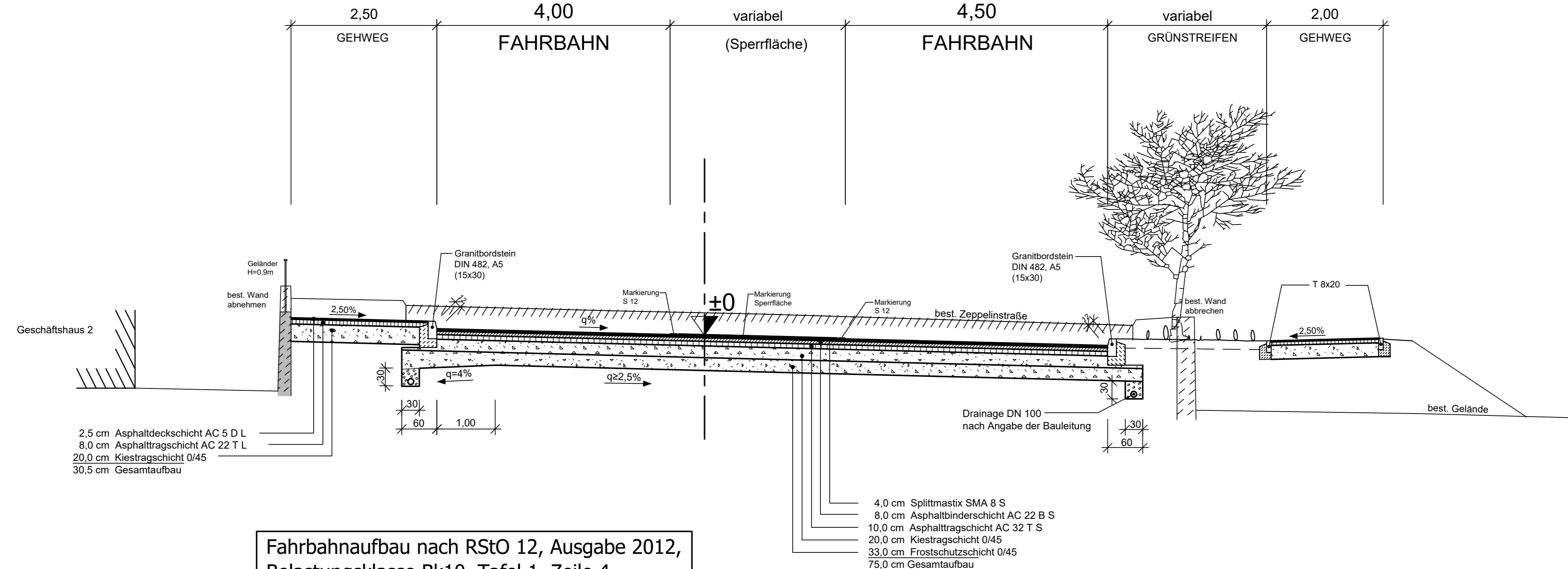
Tübingen, den 24.05.2023 gez. Wöhrmann

Geändert:
Regierungspräsidium Tübingen
Abt. 4 Mobilität, Verkehr, Straßen
Ref. 44 Planung

Tübingen, den 31.07.2024

Ersetzt Unterlage 14 vom 24.05.2023
Änderungen sind im Änderungsverzeichnis des
Plankopfs in blauer Schrift beschrieben.

ZEPPELINSTRASSE



<p>Büro Münsingen Telefon +49 7381 9398-0 Münsingen + Reutlingen Rottweil + Friedrichshafen Neu-Ulm www.pirker-pfeiffer.de</p>	gezeichnet	Datum	Name
	geprüft	28.06.2024	BERTSCH
	freigegeben	28.06.2024	SCHEUER

<p>Straßenbauverwaltung Baden - Württemberg Regierungspräsidium Tübingen</p>	bearbeitet	Datum	Name

Nr.	Art der Änderung	Datum	Name
1	Entfall der Linksabbiegespur	31.07.2024	Scheuer

	von Netzknoten	nach Netzknoten	Station
Anfangsstation	8 2 2 4 0 0 7	8 3 2 5 0 0 6	2 2 4 0
Endstation	8 3 2 5 0 0 6	8 3 2 5 0 2 5	0 2 1 6

Lagesystem:	GK <input checked="" type="checkbox"/> UTM <input type="checkbox"/>	Stand Kataster:	07 / 2016
Höhensystem:	NN <input checked="" type="checkbox"/> NHN <input type="checkbox"/>	Bestandsvermessung:	2006 / 2015

FESTSTELLUNGSENTWURF

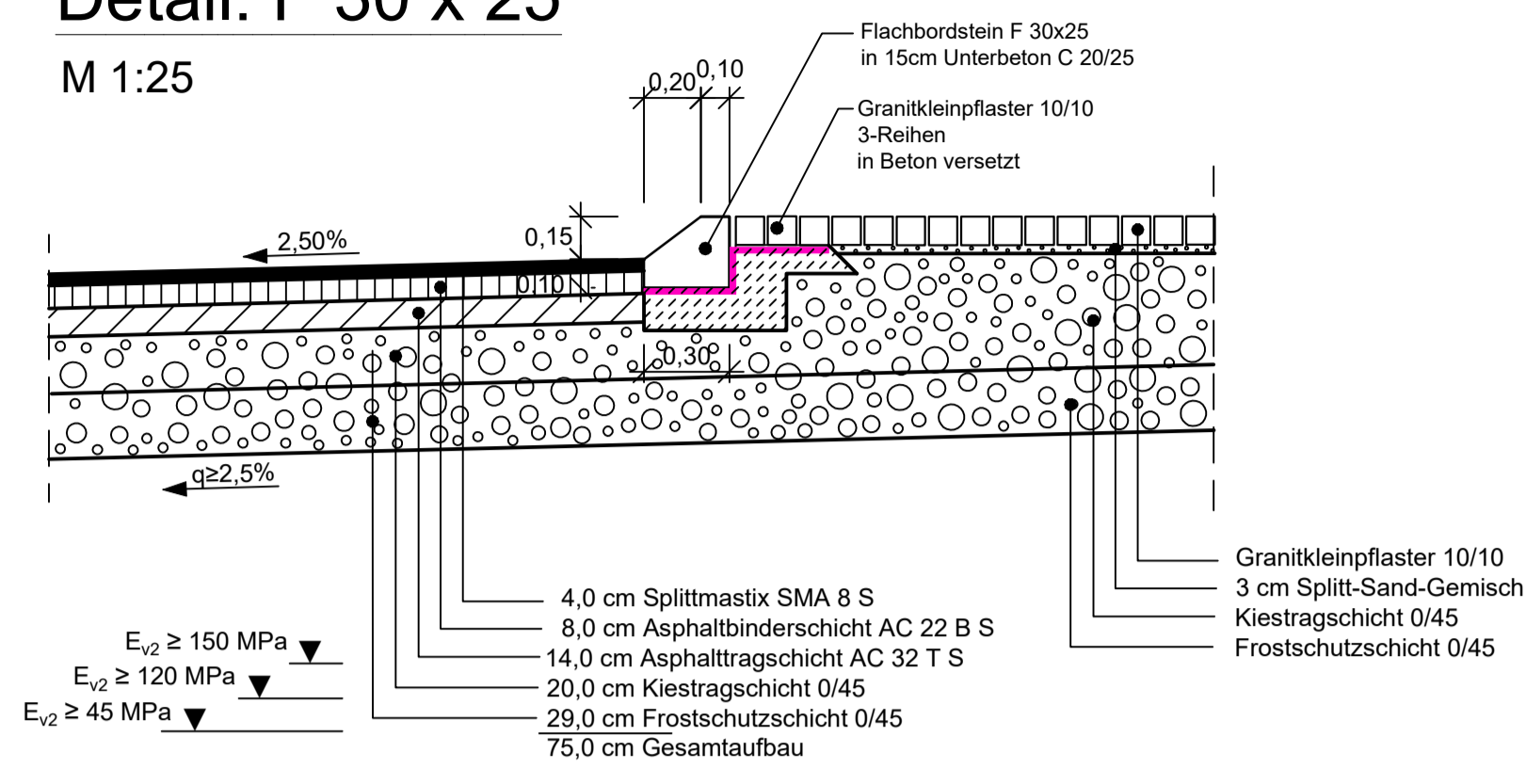
Straßenbauverwaltung Baden - Württemberg	Unterlage	14
Straße: B 32	Blatt-Nr.	3
Nächster Ort: Wangen im Allgäu	STRASSENQUERSCHNITT Zeppelinstraße	
PROJIS-Nr.: 08 03 8010 00	Maßstab: 1:50	
PSP- Element: V.2430.B0032 .A14		

B 32
Beseitigung des
Bahnüberganges in Wangen
Bau-km B+000 bis B+440

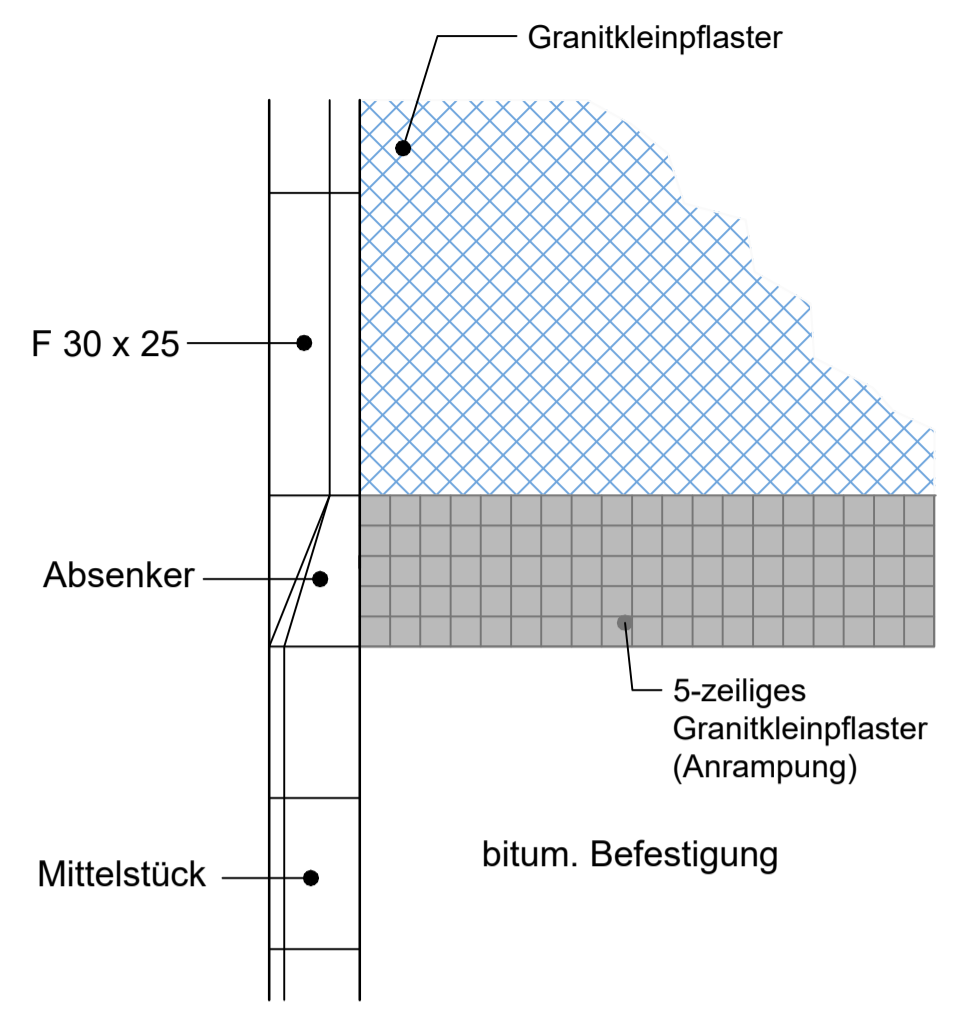
Aufgestellt: Regierungspräsidium Tübingen Abt. 4 - Mobilität, Verkehr, Straßen Ref. 44 - Planung	Tübingen, den	gez. Wöhrmann
---	---------------	---------------

Geändert: Regierungspräsidium Tübingen Abt. 4 - Mobilität, Verkehr, Straßen Ref. 44 - Planung	Tübingen, den	31.07.2024
		PLANGR. 0,96x0,30m=0,29qm

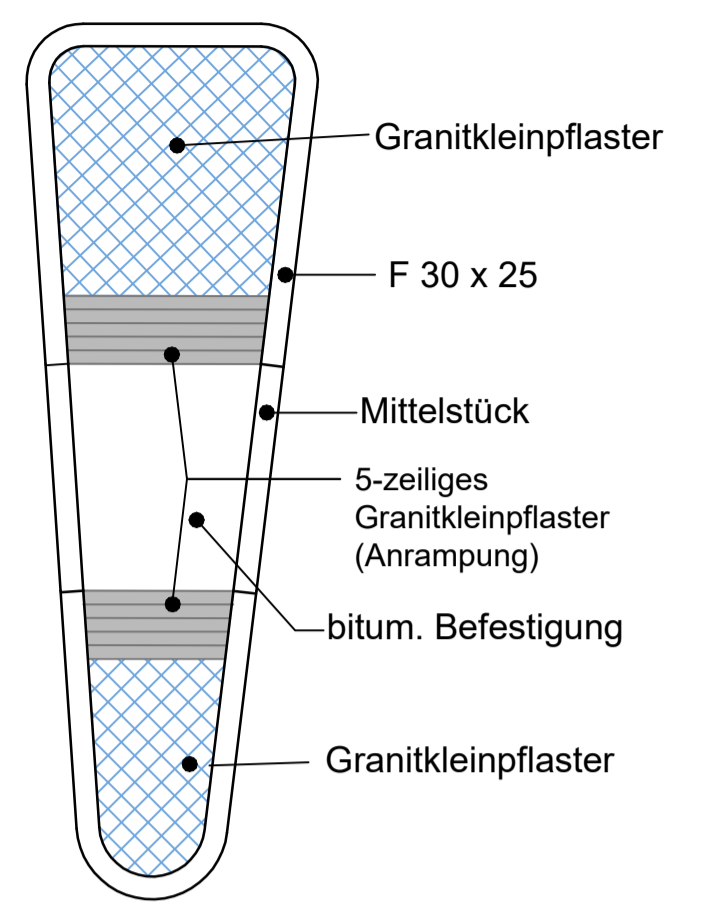
Fahrbahnteiler
Detail: F 30 x 25
M 1:25



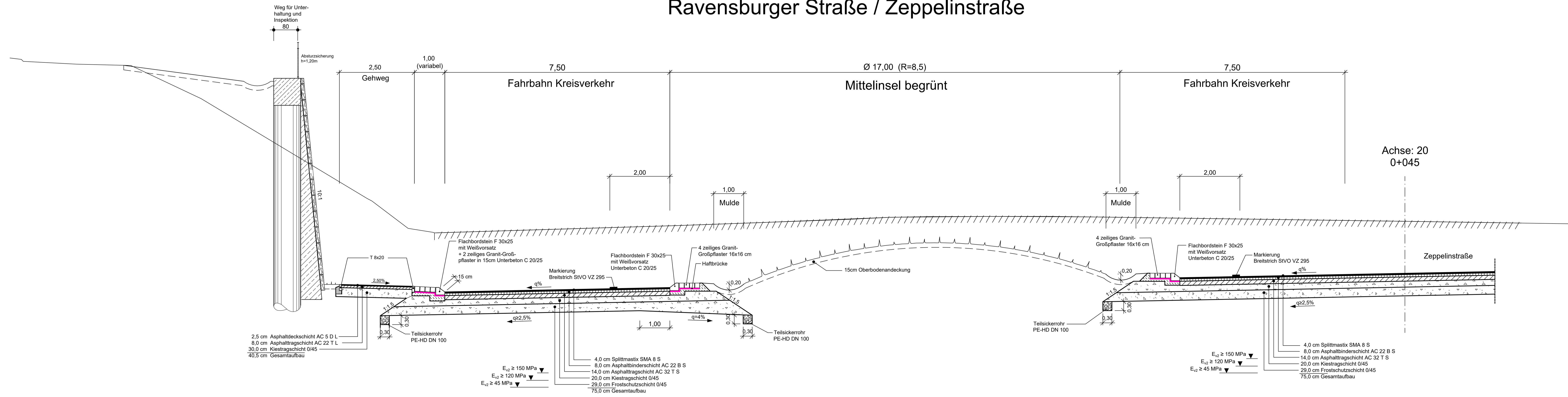
Detail: F 30 x 25
M 1:25



Draufsicht Fahrbahnteiler:
unmaßstäblich



B 32 KREISVERKEHRSPLATZ
Ravensburger Straße / Zeppelinstraße



Fahrbahnaufbau nach RStO 12, Ausgabe 2012, Fassung 2024, Belastungskategorie Bk32, Tafel 1, Zeile 4

Kreisfahrbahn und Anschlussäste im Bereich der Fahrbahnteiler!

Bestimmung der Mindestdicke des frostsicheren Oberbaus (nach RStO 2012 Tab. 6 und Tab. 7)

Frostempfindlichkeitsklasse	Belastungskategorie	Dicke in cm
F3	Bk32	65
Örtliche Verhältnisse		
Zone II		Mehr-/Minderdicke
Frostwirkung	keine besonderen Klimaerflüsse	+ 5 cm
kleinräumige Klimaunterschiede	keine besonderen Klimaerflüsse	± 0 cm
Wasser-Verhältnisse im Untergrund	Grund- oder Schichtenwasser dauernd oder zeitweise höher als 1,5 m unter Planum	+ 5 cm
Lage der Gradienten	Einseitig, Ansdritt	+ 5 cm
Entwasserung der Fahrbahn / Ausföhrung der Randbereiche	Entwasserung der Fahrbahn und Randbereiche über Rinnen bzw. Abfälle und Rohrleitung	- 5 cm
Weitere Einflüsse		
Mindestdicke des frostsicheren Oberbaus		75 cm

pinker + pfeiffer ingenieure	Büro Münsingen Telefon +49 7381 9398-0 Münsingen - Reutlingen Rottweil + Friedrichshafen Neu-Ulm www.pinker-pfeiffer.de	Datum	Name
		gezeichnet	28.06.2024 BERTSCH
		geprüft	28.06.2024 SCHEUER
		freigegeben	

Straßenbauverwaltung Baden - Württemberg Regierungspräsidium Tübingen	Datum	Name
	bearbeitet	

Nr.	Art der Änderung	Datum	Name

	von Netzknoten	nach Netzknoten	Station
Anfangsstation	8 2 2 4 0 0 17	8 3 2 5 0 0 6	2 2 4 0
Endstation	8 3 2 5 0 0 6	8 3 2 5 0 2 5	0 2 1 6

Lagesystem:	GK <input checked="" type="checkbox"/> UTM <input type="checkbox"/>	Stand Kataster:	07 / 2016
Höhensystem:	NN <input checked="" type="checkbox"/> NHN <input type="checkbox"/>	Bestandsvermessung:	2006 / 2015

FESTSTELLUNGSENTWURF

Straßenbauverwaltung Baden - Württemberg	Unterlage	14
Straße: B 32	Blatt-Nr.	4
Nächster Ort: Wangen im Allgäu	STRASSENQUERSCHNITT	KVP
PROJIS-Nr.: 08 03 8010 00	Maßstab:	1:50
PSP-Element: V.2430.B0032.A14		

B 32
Beseitigung des Bahnüberganges in Wangen
Bau-km B+000 bis B+440

Aufgestellt: Regierungspräsidium Tübingen Abt. 4 - Mobilität, Verkehr, Straßen Ref. 44 - Planung	gez. Sommer
Tübingen, den 31.07.2024	