

Straßenbauverwaltung Baden-Württemberg      Regierungspräsidium Tübingen Landesstraße 1165 v. NK 7525 060 n. NK 7525 038 Stat. 2603 bis NK 7525 039 n. NK 7425 002 Stat. 1169
---

<b>L 1165 Ortsumgehung Beimerstetten</b>
--

PSP-Element: V.2420.L1239.N01
-------------------------------

# FESTSTELLUNGSENTWURF

## UNTERLAGE 4

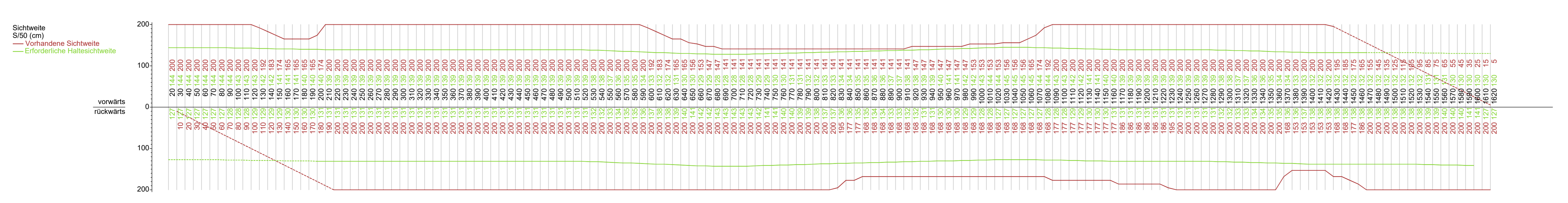
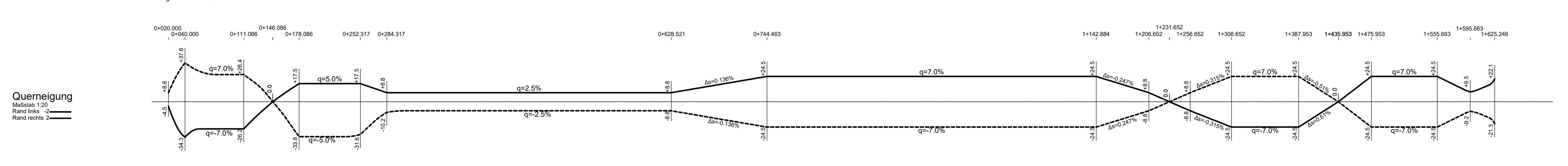
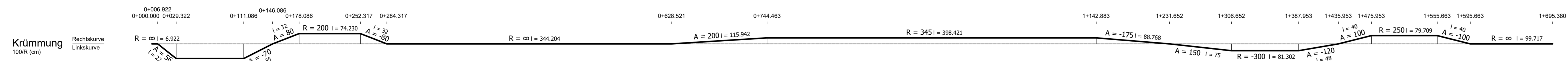
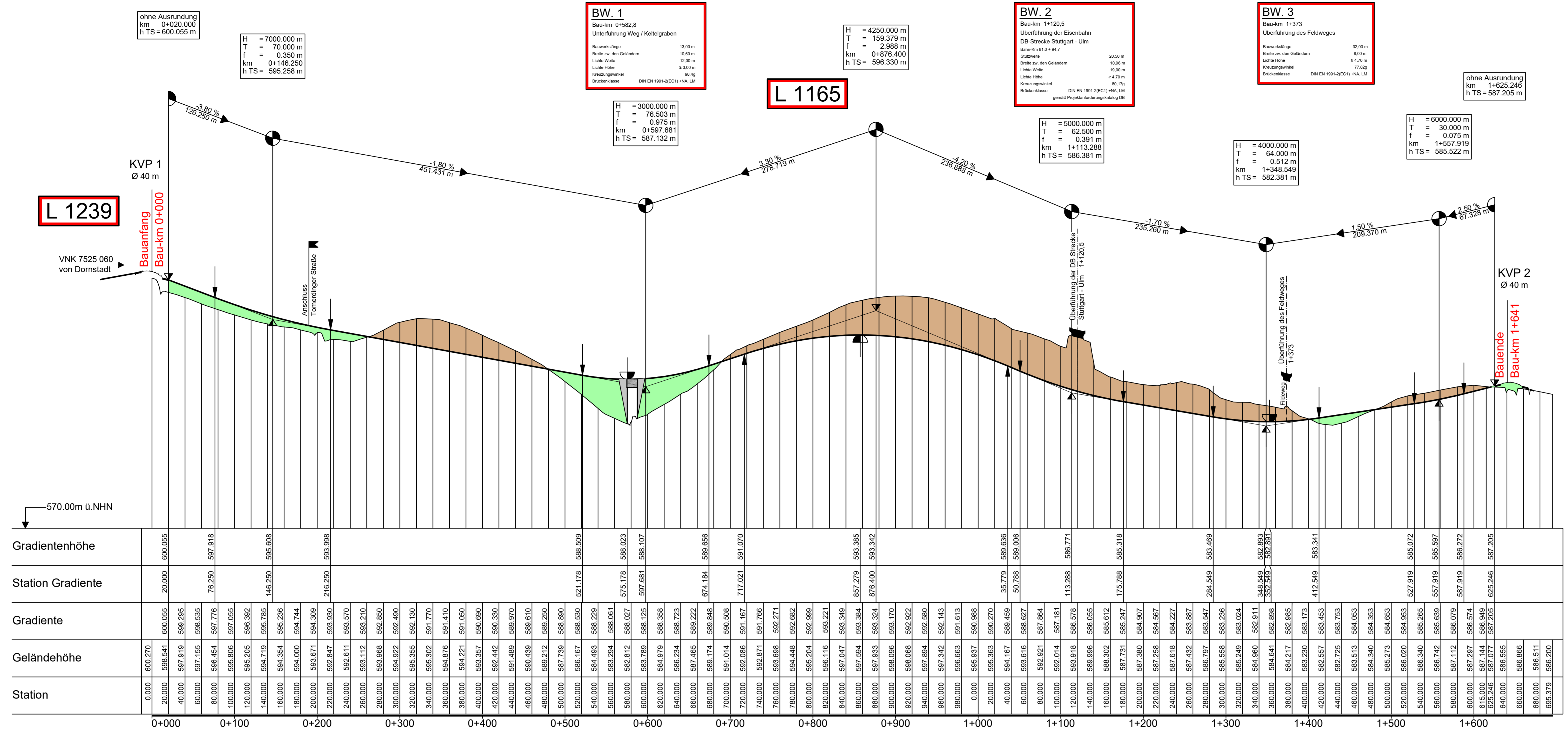
- Übersichtshöhenplan -

Aufgestellt: Regierungspräsidium Tübingen Abt. 4 Straßenwesen und Verkehr Ref. 44 Planung	
--	--

Tübingen, den 09.12.2020	
--------------------------	--

**ZEICHENERKLÄRUNG:**

	Damm
	Einschnitt



<p>Büro Münsingen          Telefon +49 7381 9398-0          Münsingen + Reutlingen          Rottweil + Friedrichshafen          Neu-Ulm + Markt Altbairn  <a href="http://www.pirker-pfeiffer.de">www.pirker-pfeiffer.de</a></p>		<p>Datum 30.04.2020</p>	<p>Name BERTSCH</p>
<p>gezeichnet</p>	<p>geprüft</p>	<p>30.04.2020</p>	<p>SCHUEUR</p>
<p>freigegeben</p>			

<p><b>Strassenbauverwaltung</b>          Baden - Württemberg          Regierungspräsidium Tübingen</p>		<p>Datum</p>	<p>Name</p>
<p>bearbeitet</p>	<p>30.04.2020</p>	<p>BERTSCH</p>	<p>SCHUEUR</p>

Nr.	Art der Änderung	Datum	Name

von Netznoten	nach Netznoten	Station
7 5 2 5   0 6 0	7 5 2 5   0 3 8	2   6   0   3
Endstation	7 5 2 5   0 3 9	7 4 2 5   0 0 2

Lagesystem:	GK <input checked="" type="checkbox"/> UTM <input type="checkbox"/>	Stand Kataster:	05.03.2019
Höhensystem:	NN <input checked="" type="checkbox"/> NHN <input type="checkbox"/>	Bestandsvermessung:	2006 / 2015

## FESTSTELLUNGSENTWURF

<p>Strassenbauverwaltung Baden - Württemberg          Straße: L 1165          Nächster Ort: Beimerstetten</p>	<p>Unterlage 4          Blatt-Nr. 1          ÜBERSICHTSHÖHENPLAN</p>
<p>PROJIS-Nr.:          PSP-Element: V.2420.L1239.N01</p>	<p>Maßstab: 1:2500/250</p>

<p><b>L 1165</b>          Ortsumgebung          Beimerstetten          Bau-km 0+000 bis 1+641</p>	
<p>Aufgestellt:          Regierungspräsidium Tübingen          Abt. 4 - Straßenwesen und Verkehr          Ref. 44 Planung</p>	<p>Tübingen, den 09.12.2020 gez. Suhm</p>
<p>Geobaseplan © Landesamt für Geoinformation und Landentwicklung Baden-Württemberg, www.lgibw.de, Az.: 2011 9-119          P1_Projekte_11300_1139911134904_Geoinformationsplanung/Projekte/SH/2020-10-20-04          20.10.2020 11:43:39 GUDUR/BERTSCH</p>	