

# Biotopverbundplanung

## Härten



**30 Jahre Ökosystem-  
management**

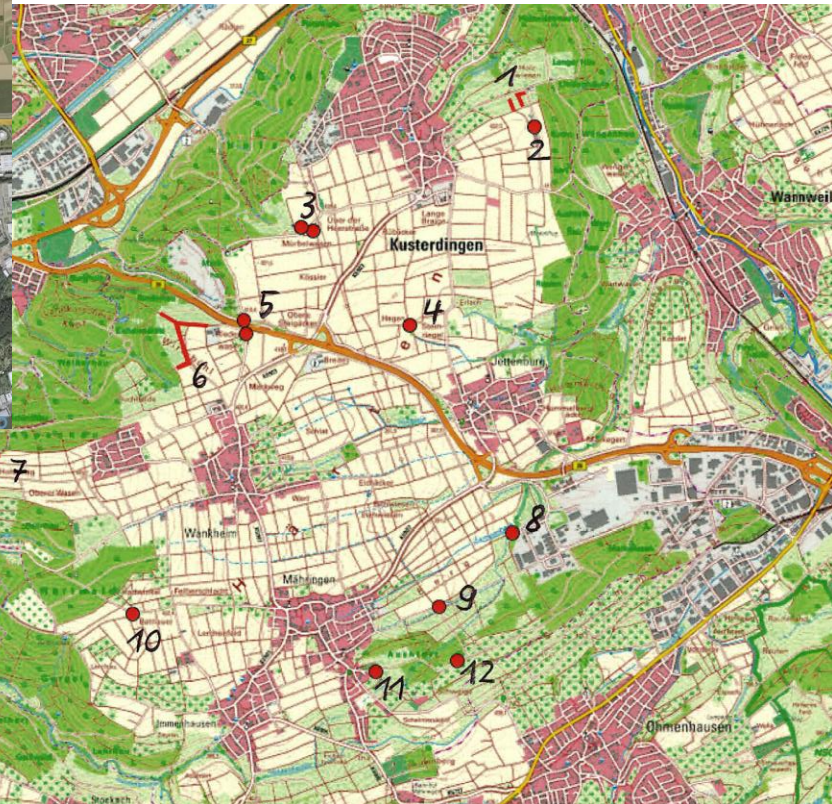
**Erfolge / Rückschläge / Ausblick**

# Gliederung

---

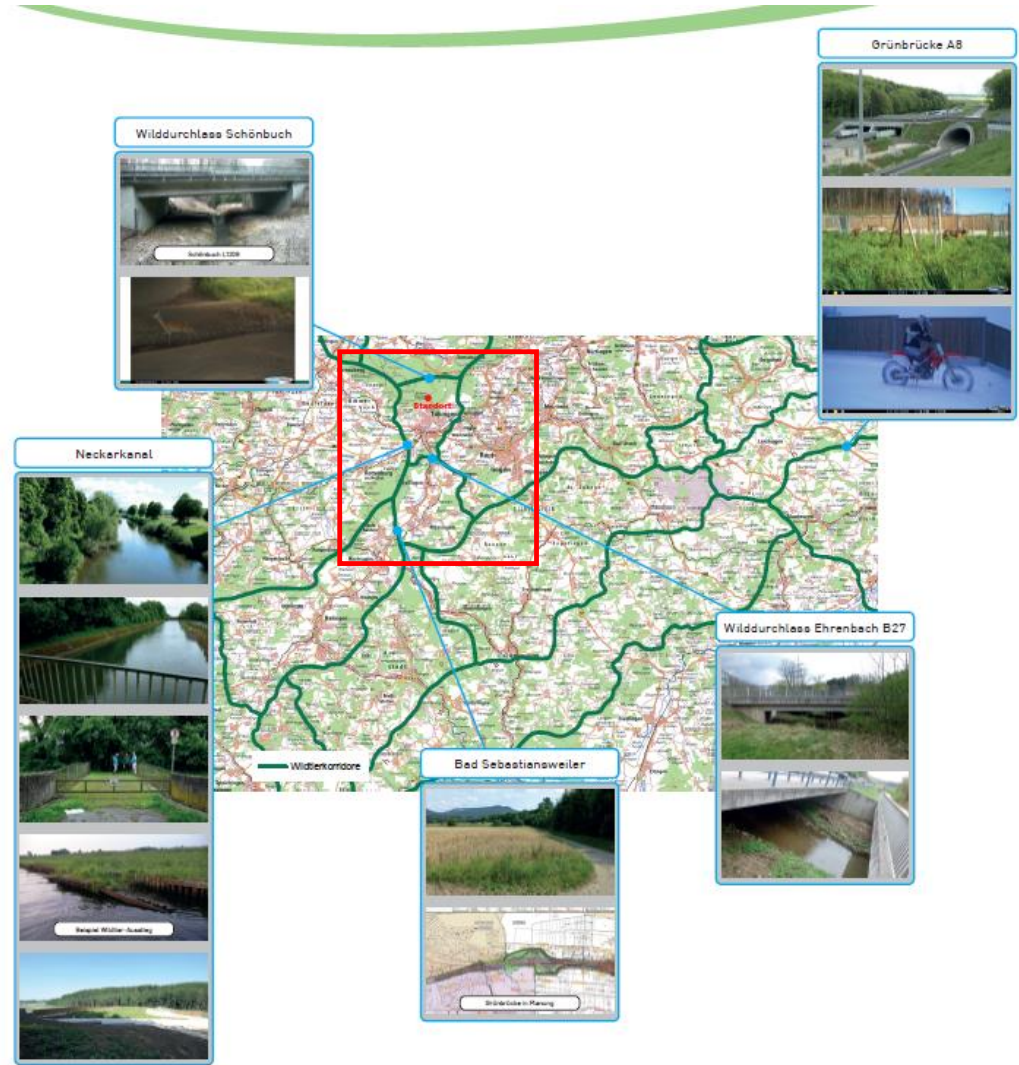
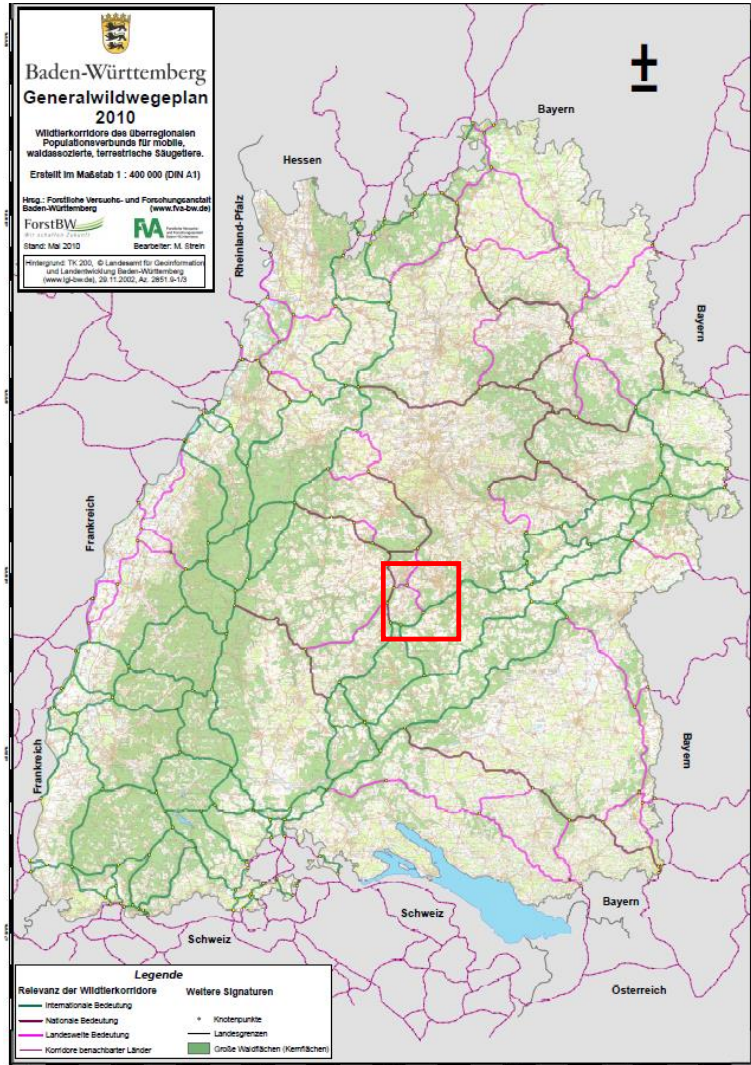
- **Die Härten** – Landschaftsbeschreibung
- **klein** und **Groß**
- Chronologie der **Biotopverbundplanung**
- „**Erfolge**“ und **Rückschläge**
- Ziele, Möglichkeiten und **Ausblick**
- Fragen / Diskussion

# Die Härten – Landschaftsbeschreibung



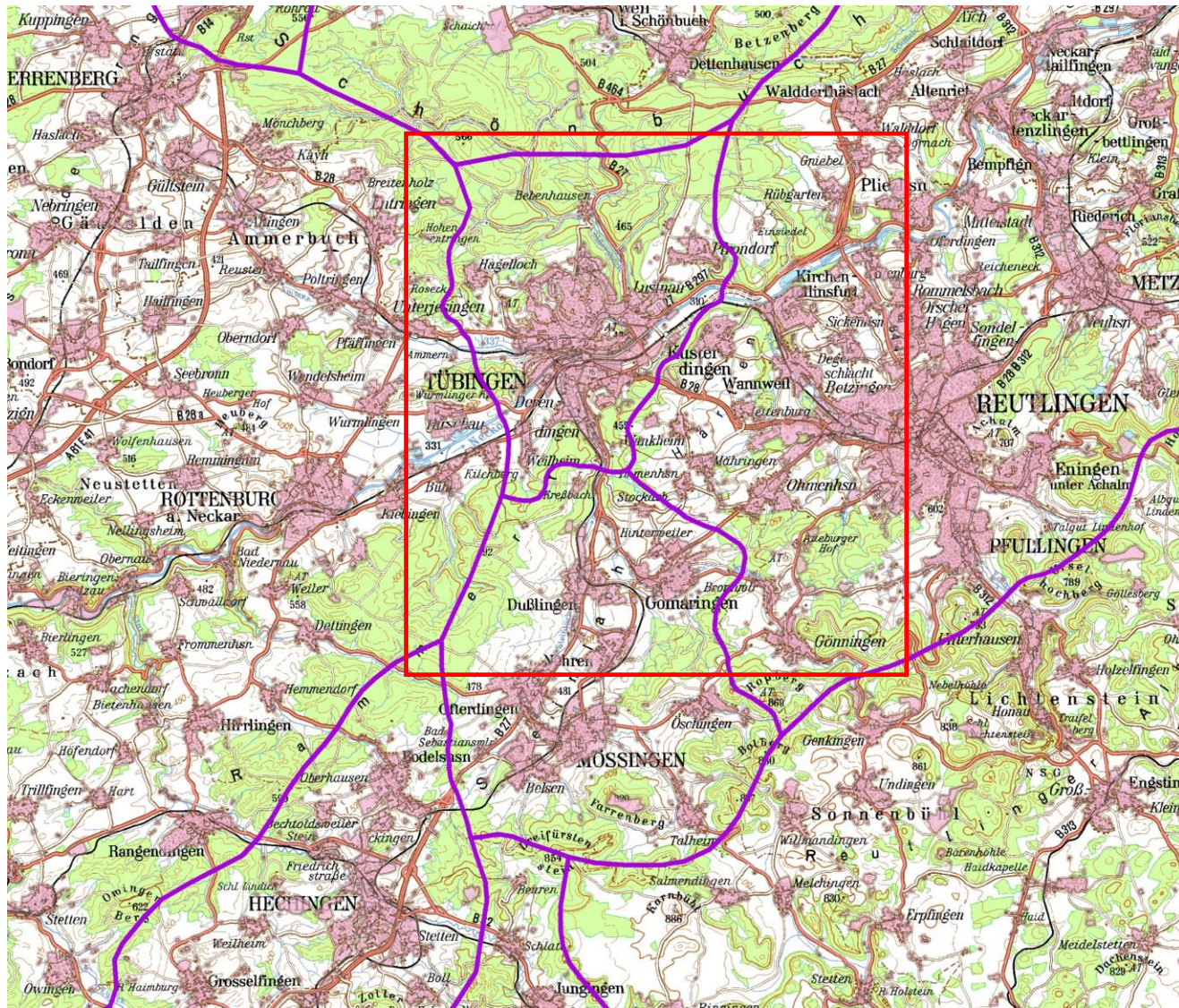


# klein und Groß





# klein und Groß



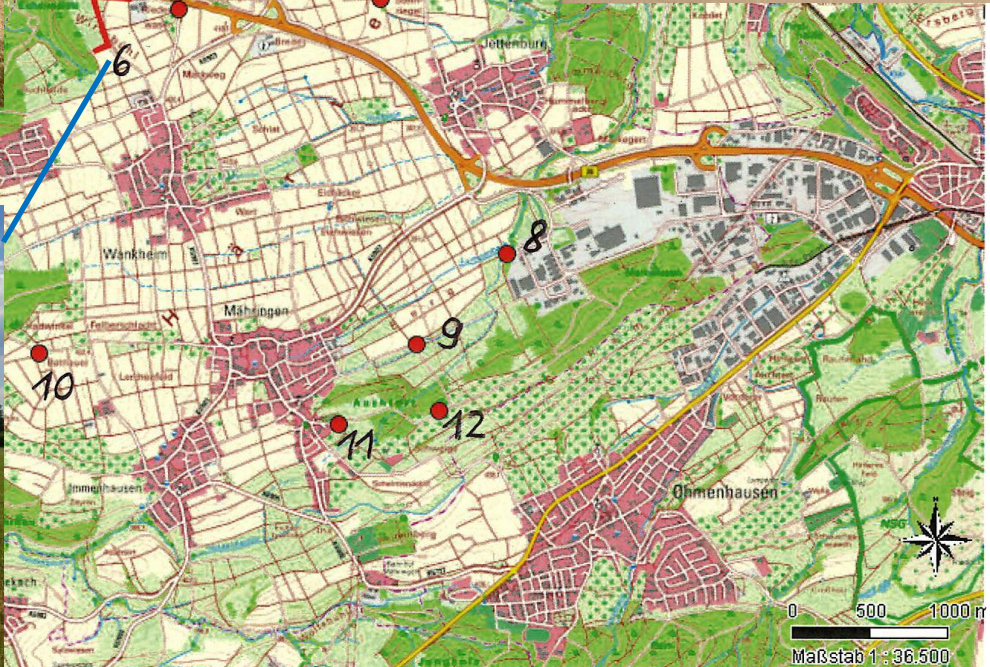
# Chronologie der Biotopverbundplanung

---

- Biotopvernetzungs-konzept Härten vor knapp 40 Jahren
- Einzelaktivitäten innerhalb des Konzepts durch NABU und BUND
- Gründung Arbeitskreis „Naturschutz und Landwirtschaft“ im Zuge des Agendaprozesses
- Umsetzung von Einzelprojekten im Kontext des Agenda-Arbeitskreises
- Arbeitskreis „Natur- und Artenschutz“ in der Härtenliste
- Biotopverbundplanung Härten Büro Vielfalt



# „Erfolge“ und Rückschläge



# Erfolge und *Rückschläge*

---

- Brühlgraben
- Sorbus-Allee
- diverse Feldgehölze
- *Rebhuhn, Kiebitz und Wiedehopf*
- *Landwirtschaft hat sich früh aus Agenda-Arbeitskreis zurückgezogen*



# Ziele, Möglichkeiten und Ausblick

## Ziele

- vorhandene Strukturen erhalten und ausbauen
- Kommunikation verbessern
- mehr Mut zum Blick „über den Tellerrand“

## Möglichkeiten

- Flächenzugriff durch Eigentum
- vertragliche Vereinbarungen
- .....

## Ausblick

- Verbesserungen der Strukturen??
- Rückkehr der Arten??



---

**Danke für Ihre Aufmerksamkeit**