Schnitt 10 - Flurstück 1901

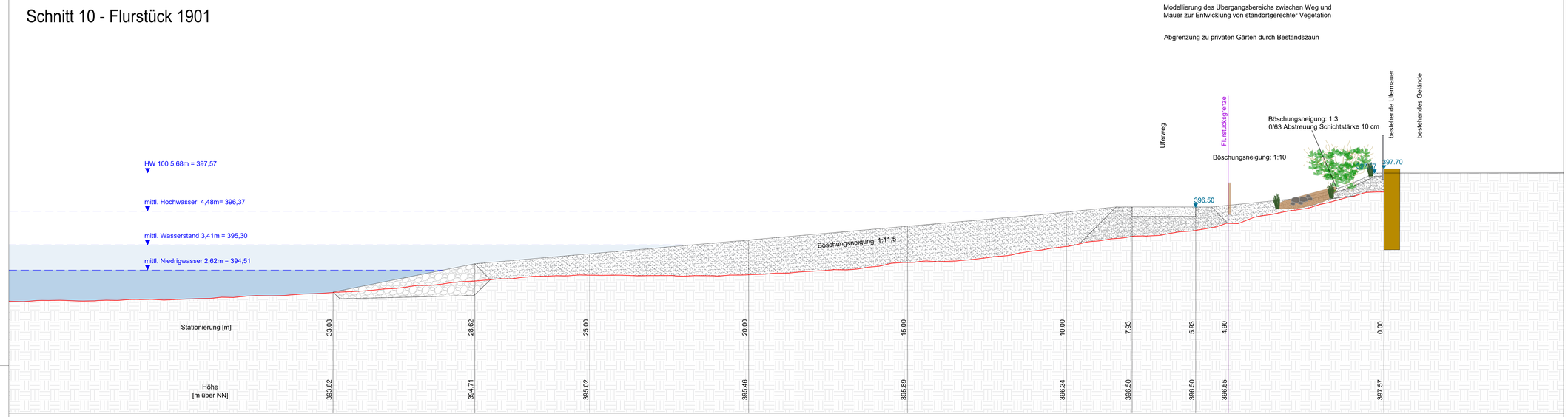

Schnitt 11 - Flurstück 1906

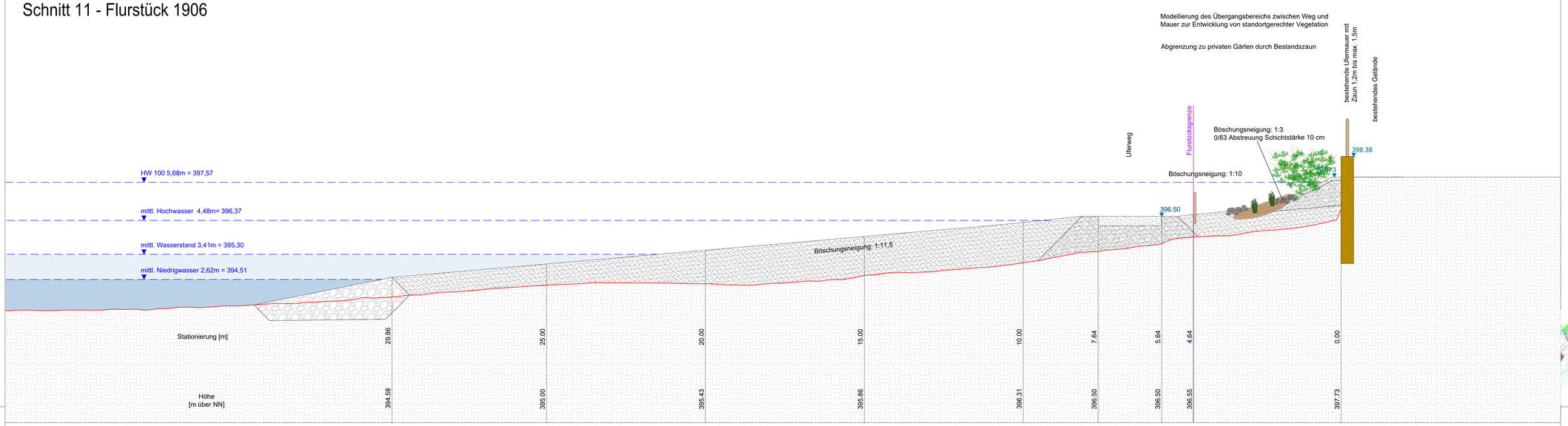

Schnitt 12 - Flurstück 1908

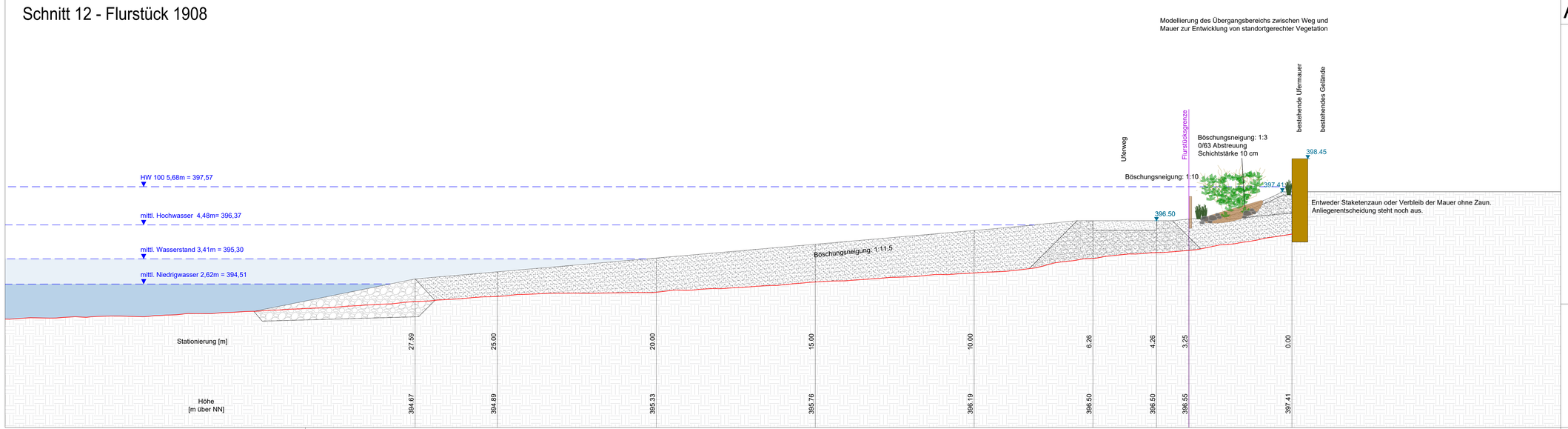

LEGENDE

- Geplante Kiesschüttung 0/63
- Kiesschüttung Böschungsfuß 150/240
- Kiesschüttung Bauwerksstabilisierung / Maueranschüttung / Unterbau Uferweg 0/240 (Mischung gemäß erdstatischen Berechnungen)
- Bestehender Seeboden
- Steinerde (Gemisch aus mineralischem Boden und Kies0/240)
- Abbruch bestehender Bauwerke (Mauern, Wege, Slipanlagen, etc.)
- Aktueller Seeboden auf Basis aktueller Laserscandaten

AUSFÜHRUNGSPLANUNG

BAUHERR / VORHABENSTRÄGER

Baden-Württemberg

REGIERUNGSPRÄSIDIUM TÜBINGEN
Konrad-Adenauer-Straße 20, 72072 Tübingen

KRESSBRONN am Bodensee – da bin ich gern!

Gemeinde Kressbronn am Bodensee
Hauptstraße 19, 88079 Kressbronn am Bodensee

LANDSCHAFTSARCHITEKT

PLANSTATT SENNER
Landschaftsarchitekten | Stadtentwicklung
Breitlestraße 21, 88662 Überlingen

PROJEKT

2245 Uferrenaturierung Kressbronn a. B.

Schnitt 10, 11, 12

Format:	Maßstab:	Planer/Datum:	Geprüft/Datum:	Genehmigt/Datum:
A0	1: 50	tg/pr 29.11.2017	-	-

Plannr.	Änderung Plannummer:
PS_2245_FR_S03	-