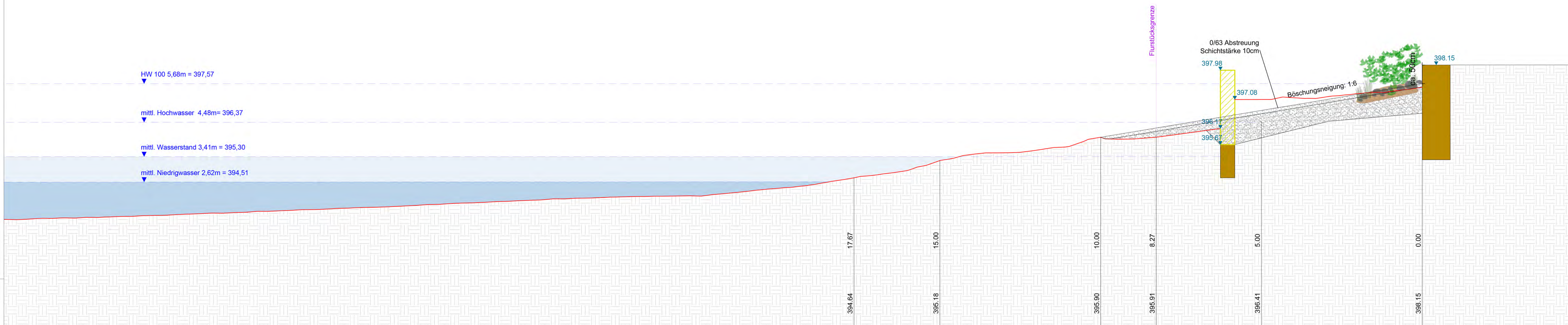


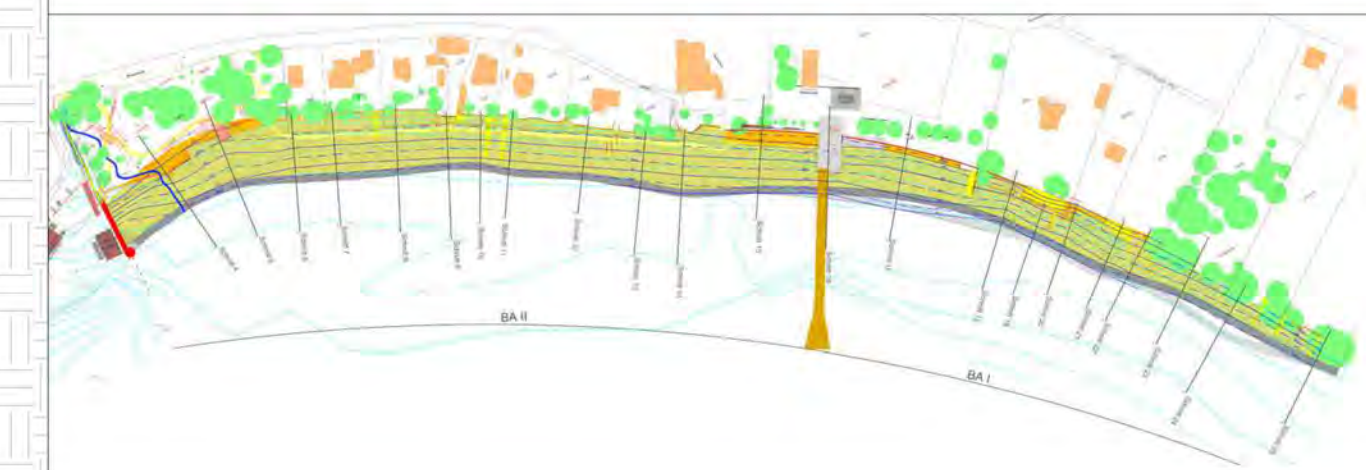
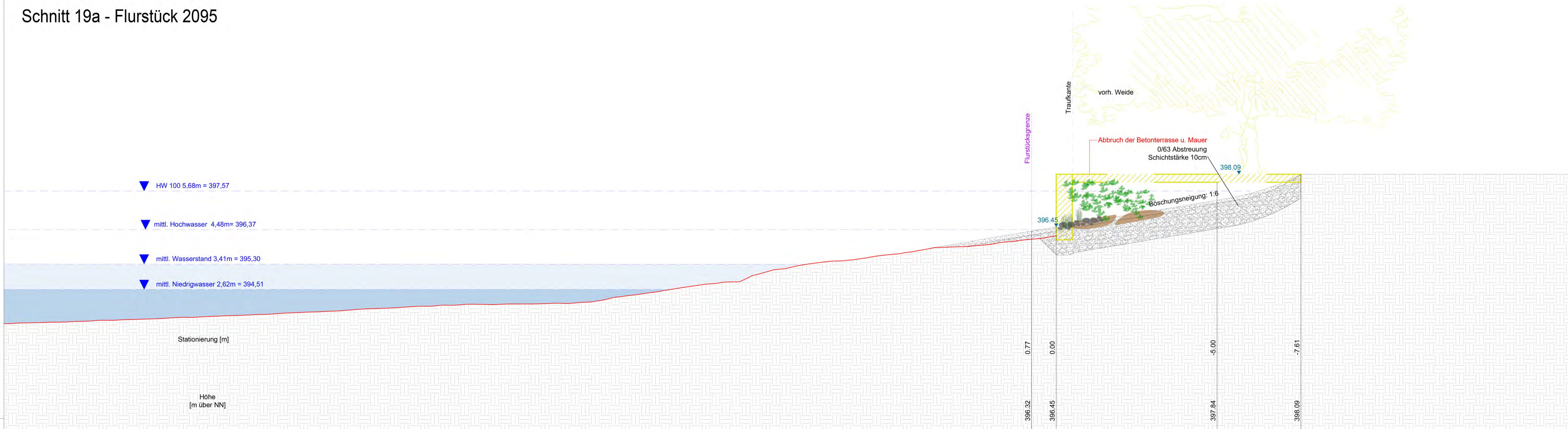
Schnitt 18 - Flurstück 2095



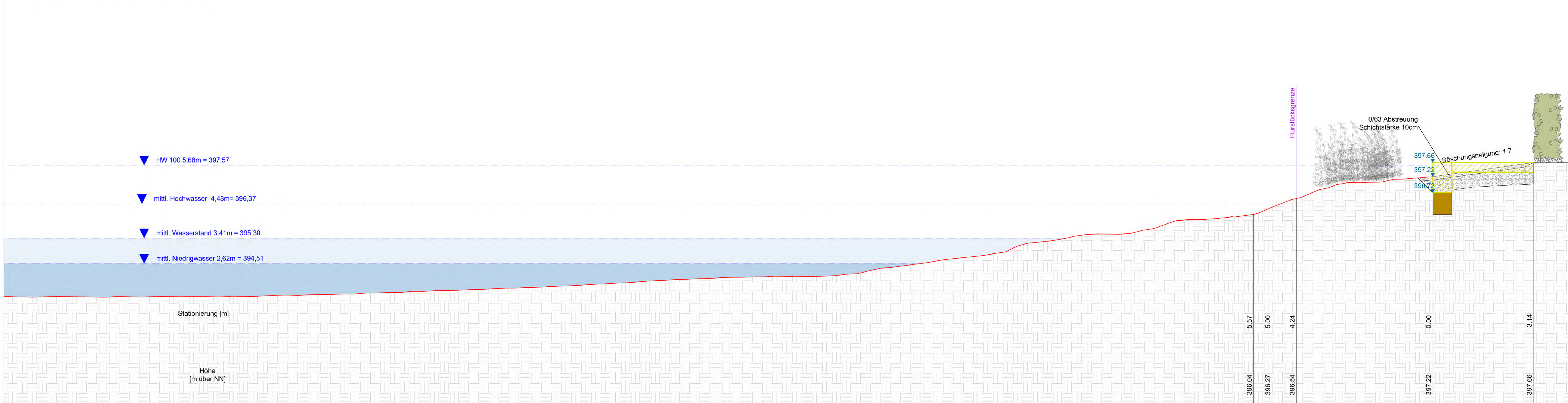
LEGENDE

- Geplante Kiesschüttung 0/63
- Kiesschüttung Böschungsfuß 150/240
- Kiesschüttung Bauwerksstabilisierung / Maueranschüttung / Unterbau Uferweg 0/240 (Mischung gemäß erdstatischen Berechnungen)
- Bestehender Seeboden
- Steinerde (Gemisch aus mineralischem Boden und Kies0/240)
- Abbruch bestehender Bauwerke (Mauern, Wege, Siplanlagen, etc.)
- Aktueller Seeboden auf Basis aktueller Laserscandaten

Schnitt 19a - Flurstück 2095



Schnitt 20 - Flurstück 2096/1



AUSFÜHRUNGSPLANUNG

BAUHERR / VORHABENSTRÄGER



Baden-Württemberg

REGIERUNGSPRÄSIDIUM TÜBINGEN
Konrad-Adenauer-Straße 20, 72072 Tübingen

KRESSBRONN
am Bodensee - da bin ich gern!

Gemeinde Kressbronn am Bodensee
Hauptstraße 19, 88079 Kressbronn am Bodensee

LANDSCHAFTSARCHITEKT

PLANSTATT SENNER
Breitlestraße 21, 88662 Überlingen

PROJEKT
2245 Uferrenaturierung Kressbronn a. B.

Schnitt 18, 19a, 20

| Format | Maßstab | Planner/Datum | Geprüft/Datum | Genehmigt/Datum |
|--------|---------|------------------|---------------|-----------------|
| A0 | 1: 50 | tg/pr 29.11.2017 | - | - |

| Plannr. | Änderung Plannummer: |
|----------------|----------------------|
| PS_2245_FR_S07 | - |