



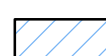



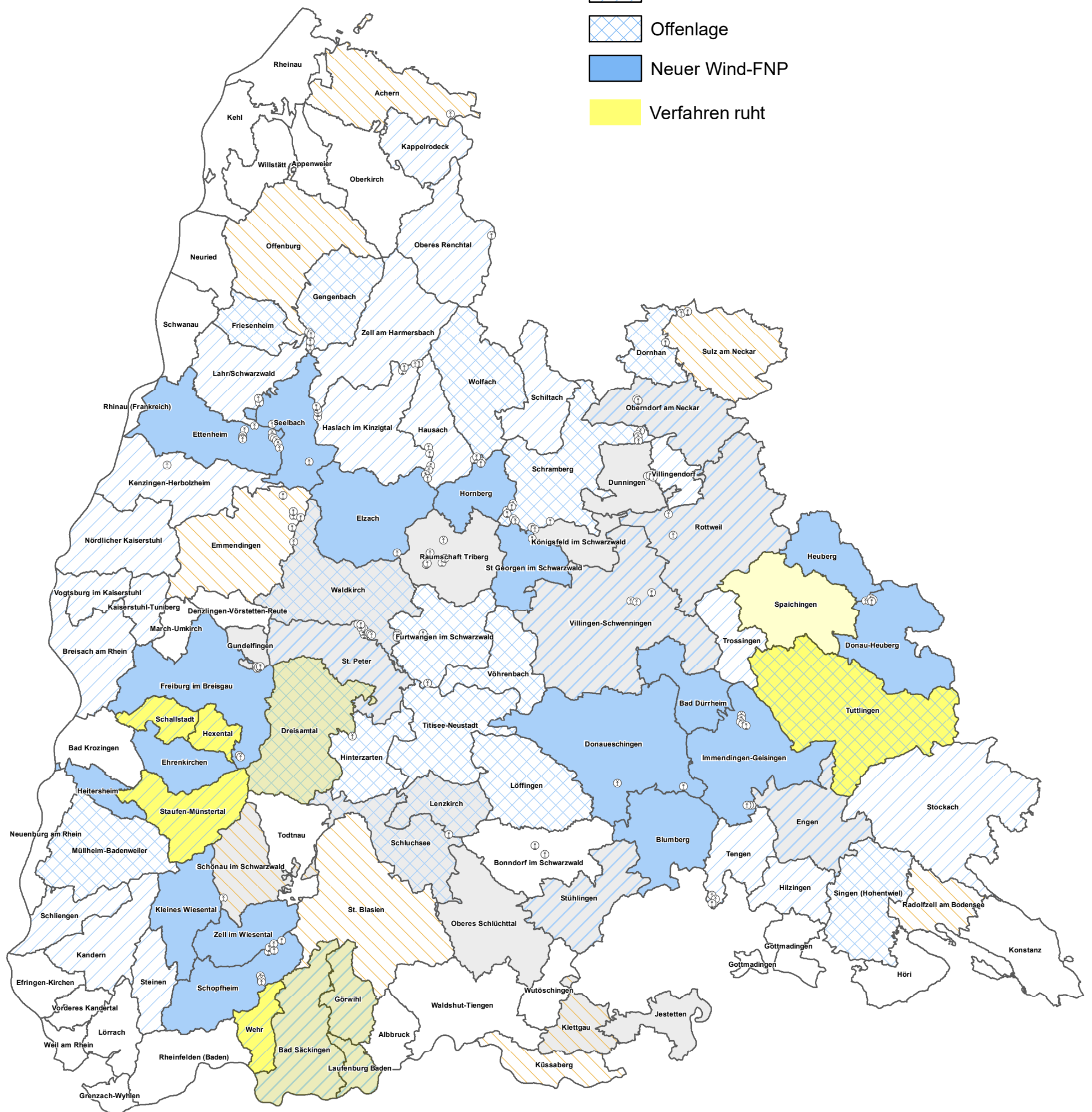


Stand der WKA-Flächennutzungsplanung


-  WKA-Flächen im Bestand (vor 2013)
-  Kein bestehender Wind-FNP
-  Aufstellungsbeschluss in Erarbeitung
-  Aufstellungsbeschluss
-  Frühzeitige Beteiligung
-  Offenlage
-  Neuer Wind-FNP
-  Verfahren ruht



 bestehende WKA Anlage



0 2.500 5.000 10.000 15.000 20.000 Meter

<p>Auszug aus dem Automatisierten Raumordnungskataster (AROK - BW)</p> <p>Stand der Windkraftplanung bei der Flächennutzungsplanung</p>		
<p>Maßstab:</p>	 <p>Baden-Württemberg</p> <p>REGIERUNGSPRÄSIDIUM FREIBURG</p>	<p>Regierungspräsidium Freiburg, Referat 21</p> <p>Bisierstraße 7 D - 79114 Freiburg i. Br. Tel.: +49 (761) 208 - 0 Fax: +49 (761) 208 - 394 200</p>
<p>erstellt:</p> <p style="text-align: center;">29.10.2019 / Schd</p>	<p><small>Grundlage: Topographische Karten © LGL - Landesamt für Geoinformation und Landentwicklung Baden-Württemberg (www.lgl-bw.de) Az.: 2851.9-1/19</small></p> <p><small>Erstellt unter Verwendung von Daten aus dem WAABIS-Verbund, übermittelt aus dem Räumlichen Informations- und Planungssystem (RIPS) des Umweltinformationssystems bei der Landesanstalt für Umwelt, Messungen und Naturschutz Baden-Württemberg (LUBW).</small></p> <p><small>F:\Projekte\Windkraft\WKA_Planungsstand_Karten\Stand der FNP WKA Planung.mxd</small></p>	