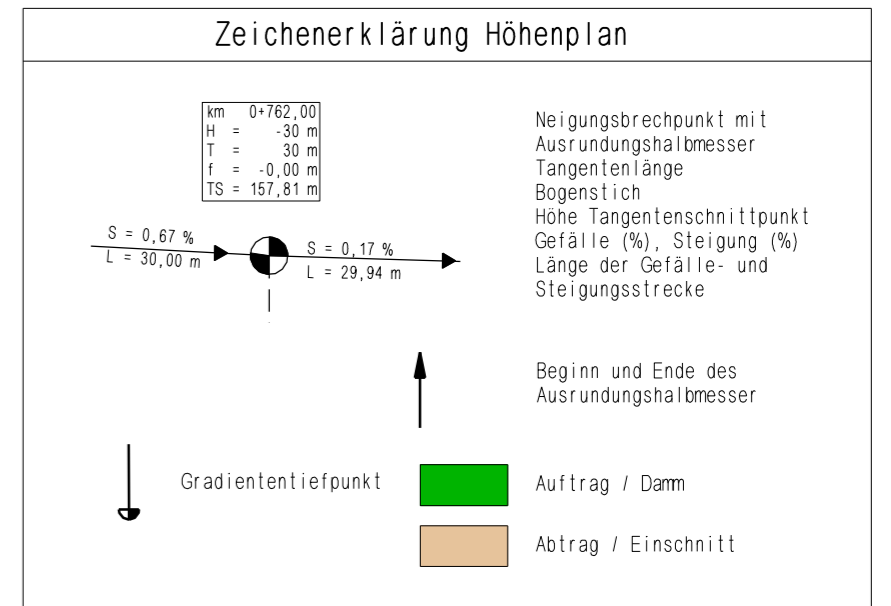
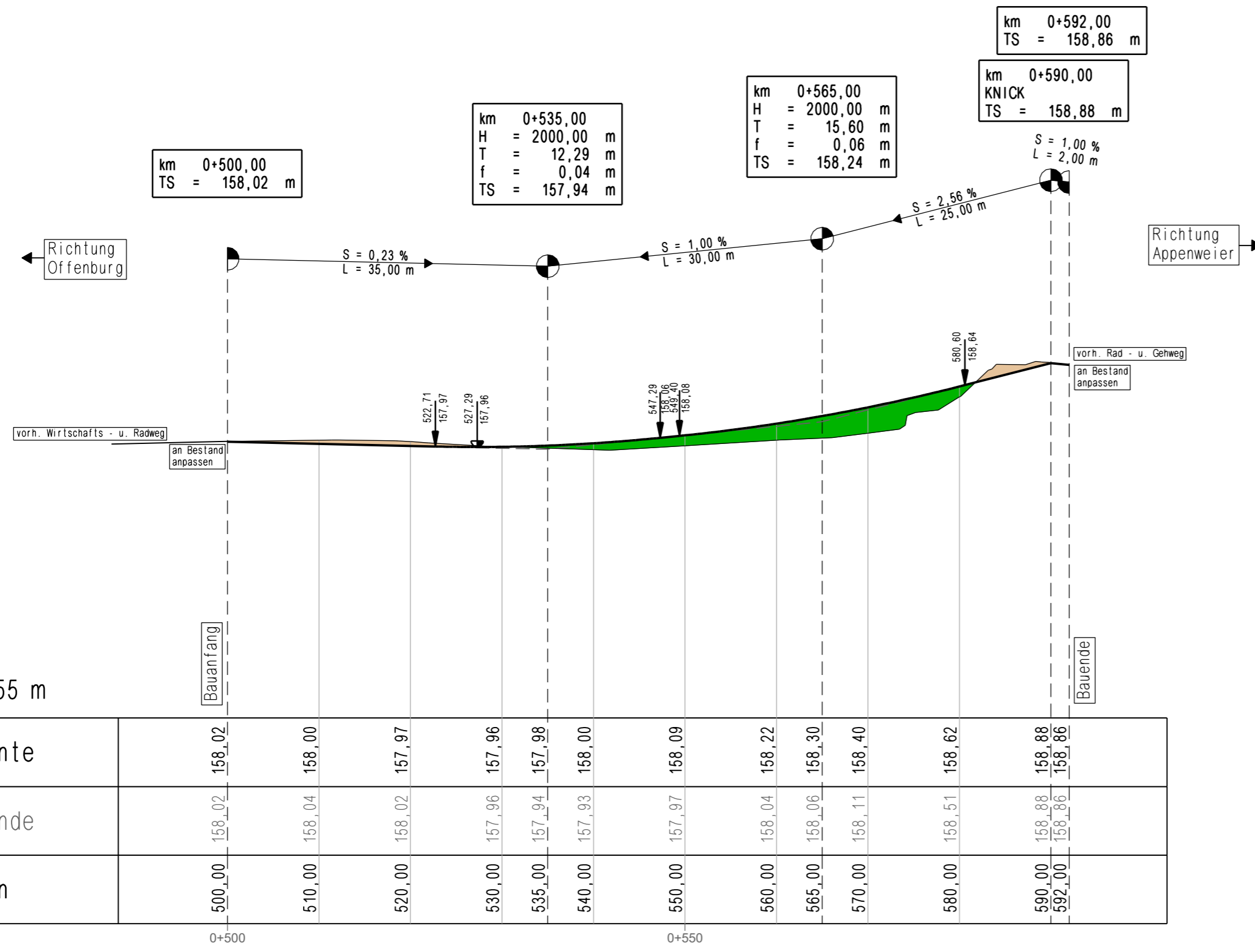


Höhenplan Achse 500, Umlegung Wirtschafts - u. Radweg Maßstab = 1 : 500/50



Ingenieurbüro für Entwässerung und Verkehr Dipl.- Ingenieur (FH) Dietmar Boos Industriehof 10/ 3 77933 Lahr Tel.: 07821/ 3290680 Fax: 07821/ 3290679 e-mail: boos@ing-boos.de Internet: www.ing-boos.de	Stratis-Projekt	
	Programm-Version	RIB iTWO civil 2017
	Planausschnitt	001
	Dateiname	hoh01_A500
	Blatthöhe	400 mm
Blattbreite	590 mm	
	Name	Datum
bearbeitet	Boos	02.05.2018
gezeichnet	Eckstein	02.05.2018
geprüft	Boos	02.05.2018



Regierungspräsidium Freiburg

SAP - Projekt - Nummer

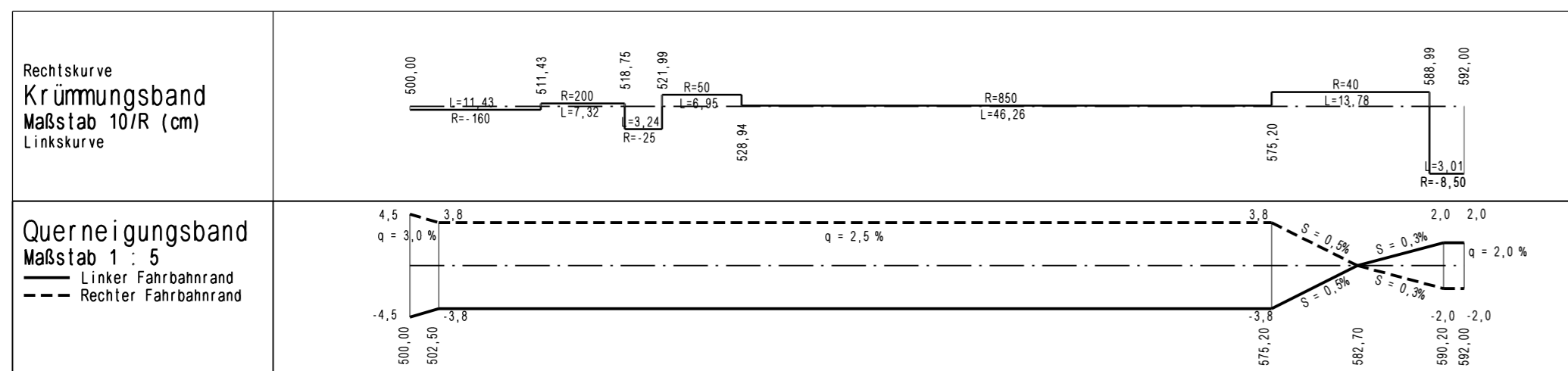
Organisationseinh.	2311	Straße	B0003	Projekt	A08	117	02
--------------------	------	--------	-------	---------	-----	-----	----

	von Netzknoten	nach Netzknoten	Station
Anfangsstation	7413044	7413040	1325
Endstation	7413040	7413020	0205

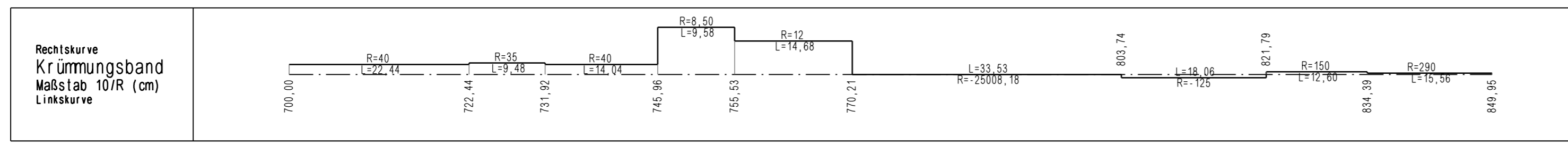
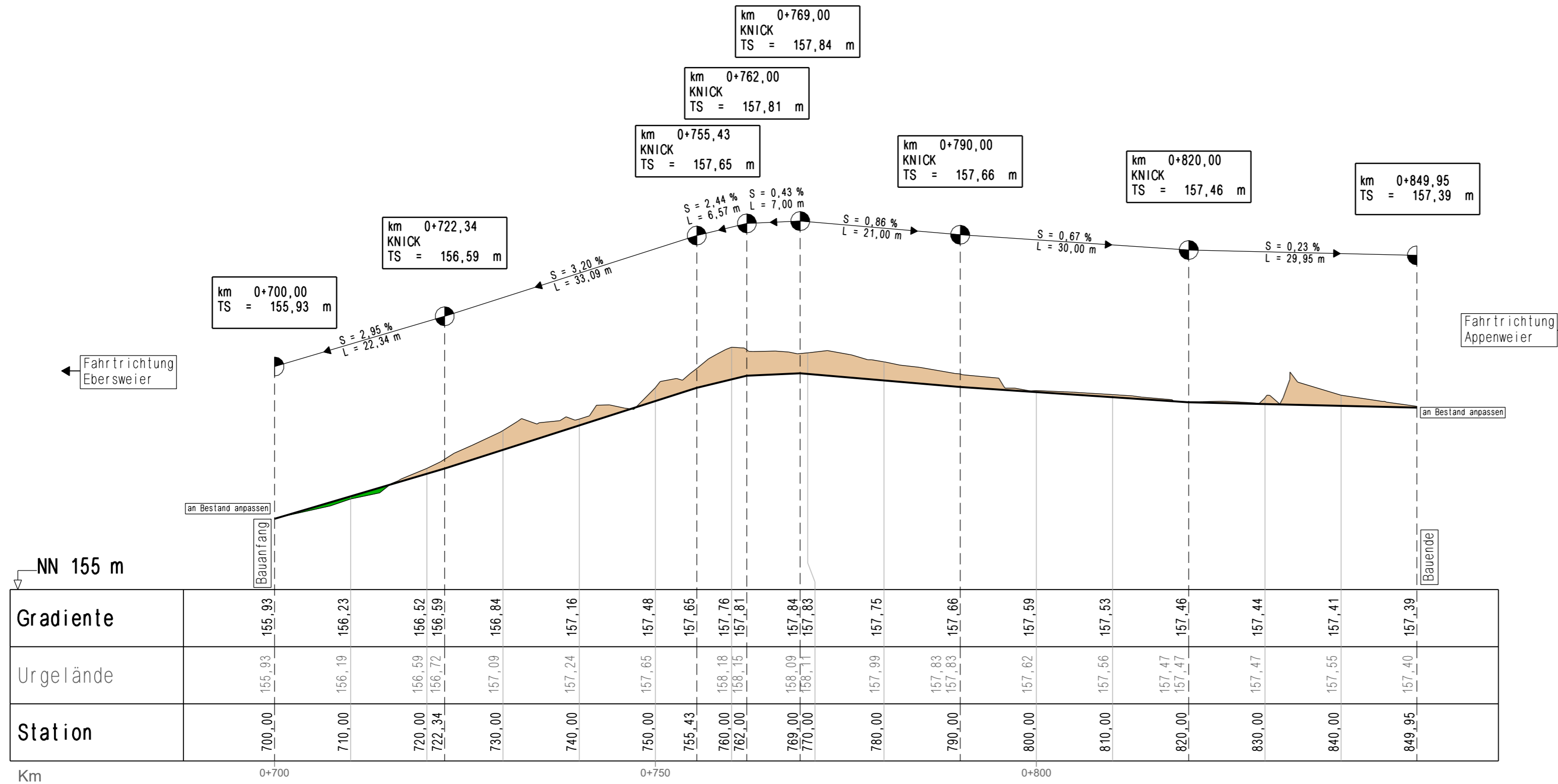
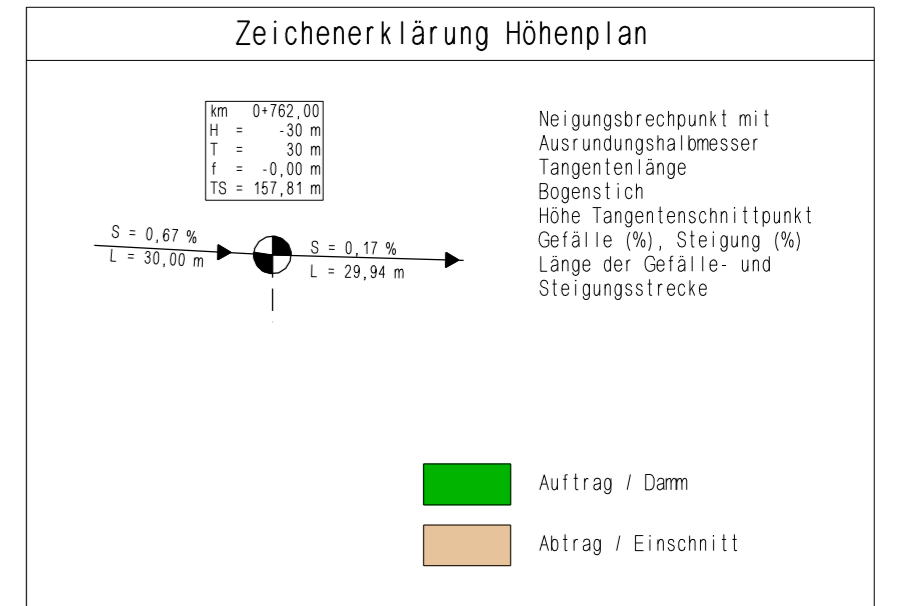
Änderungen

Index	Datum	Text

Straßenbauverwaltung Baden - Württemberg Straße: B 3 Nächster Ort: Appenweier	Unterlage 6 Plan 1								
Projektbezeichnung: Verkehrsgerechter Umbau Knoten B3 / K5366, OG - Windschlag - Feststellungsentwurf -	<table border="1"> <thead> <tr> <th>Name</th> <th>Datum</th> </tr> </thead> <tbody> <tr> <td>bearbeitet</td> <td></td> </tr> <tr> <td>gezeichnet</td> <td></td> </tr> <tr> <td>geprüft</td> <td></td> </tr> </tbody> </table>	Name	Datum	bearbeitet		gezeichnet		geprüft	
	Name	Datum							
	bearbeitet								
gezeichnet									
geprüft									
Aufgestellt: Freiburg, den 16.05.2018 Regierungspräsidium Freiburg Referat 44 / Straßenplanung gez. Kopf	Genehmigt: Freiburg, den 10.07.2018 Regierungspräsidium Freiburg, Ref. 44 Maßstab 1:500/50 gez. Kaiser								



Höhenplan Achse 700, Maßstab = 1 : 500/50



Boos
Ingenieurbüro
für Entwässerung und Verkehr

Dipl.- Ingenieur (FH)
Dietmar Boos
Industriehof 10/ 3
77933 Lahr
Tel.: 07821/ 3290680
Fax: 07821/ 3290679
e-mail: boos@ing-boos.de
Internet: www.ing-boos.de

Stratis-Projekt		
Programm-Version	RIB iTWO civil 2017	
Planausschnitt	001	
Dateiname	hh01_A700	
Blatthöhe	400 mm	
Blattbreite	720 mm	
	Name	Datum
bearbeitet	Boos	02.05.2018
gezeichnet	Eckstein	02.05.2018
geprüft	Boos	02.05.2018

Regierungspräsidium Freiburg

SAP - Projekt - Nummer

Organisationseinh.	Straße			Projekt			Station		
V . 2 3 1 1 .	B 0 0 0 3 .	A 0 8 .	1 1 7 .	0 2					

von Netzknoten	nach Netzknoten			Station		
7 4 1 3 0 4 4	7 4 1 3 0 4 0			1 3 2 5		
Endstation	7 4 1 3 0 4 0	7 4 1 3 0 2 0		0 2 0 5		

Änderungen

Index	Datum	Text

Straßenbauverwaltung Baden - Württemberg	Unterlage 6	
Straße: B 3	Plan 2	
Nächster Ort: Appenweier	Name	Datum
Projektbezeichnung:	bearbeitet	
Verkehrsgerechter Umbau	gezeichnet	
Knoten B3 / K5366, OG - Windschlag	geprüft	
- Feststellungsentwurf -	Höhenplan, Randabwicklung, K5366/ B3, Achse 700 Maßstab 1:500/50	
Aufgestellt: Freiburg, den 16.05.2018	Genehmigt: Freiburg, den 10.07.2018	
Regierungspräsidium Freiburg	Regierungspräsidium Freiburg, Ref. 44	
Referat 44 / Straßenplanung		
gez. Kopf	gez. Kaiser	