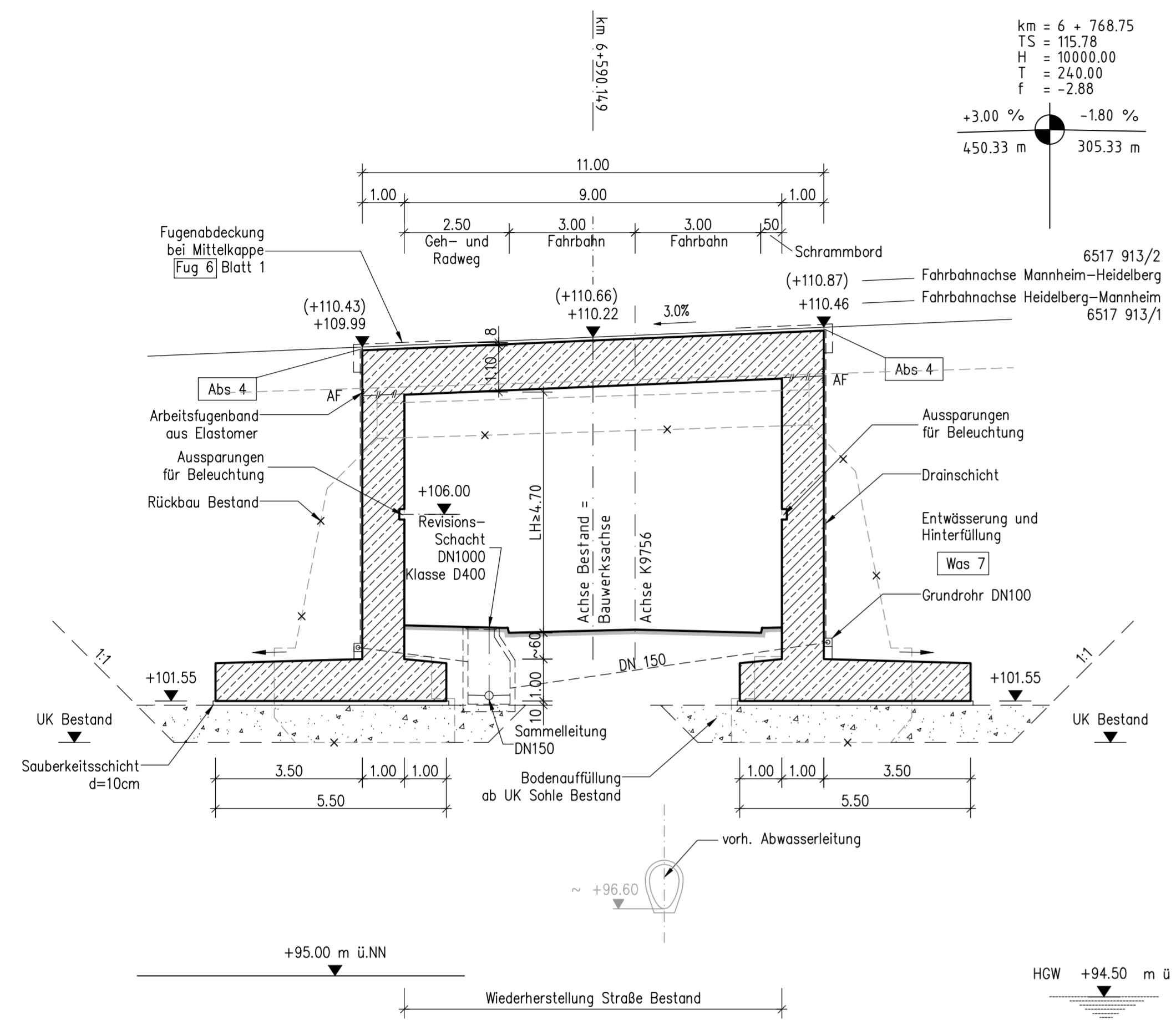
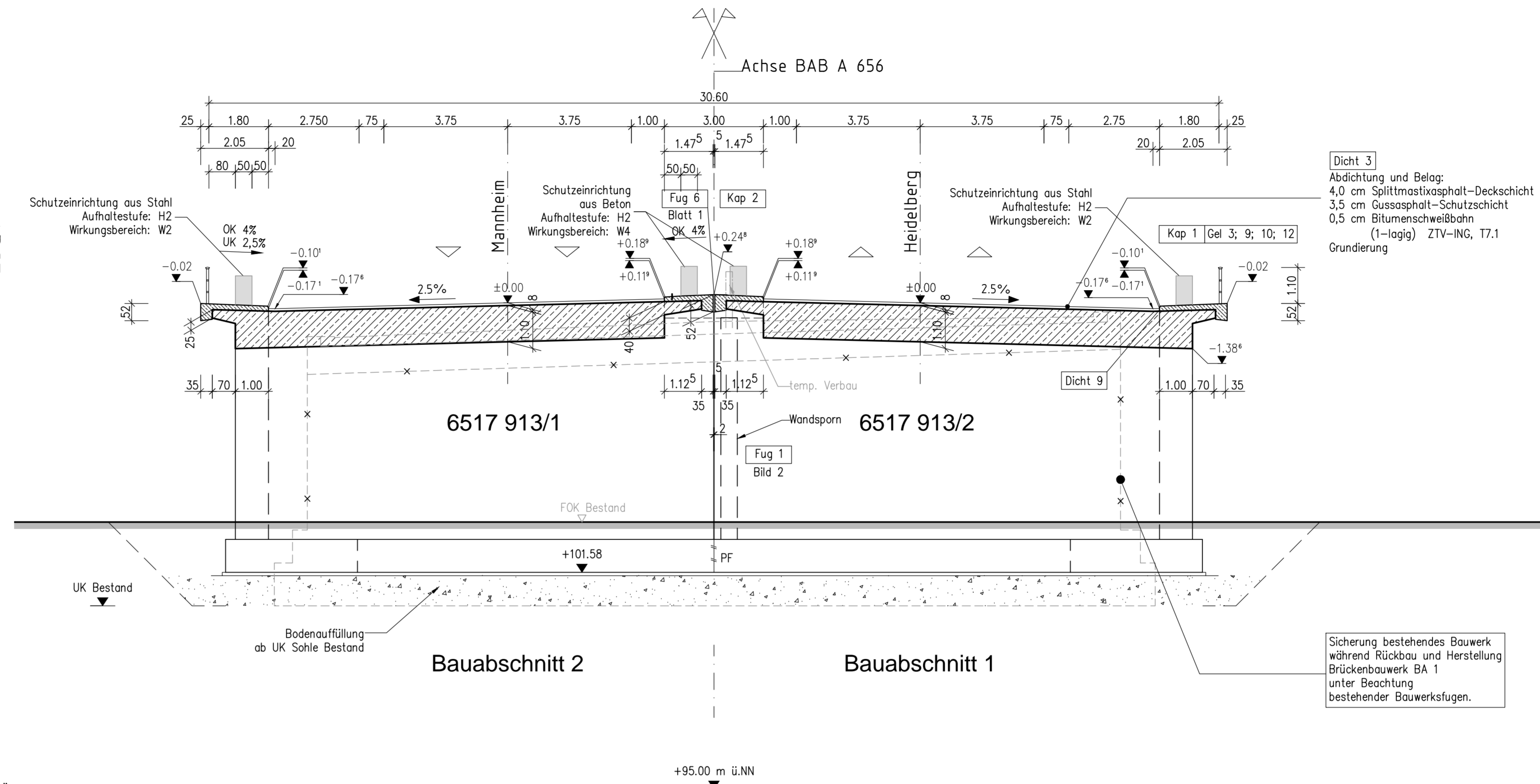


Längsschnitt A-A M.1:100

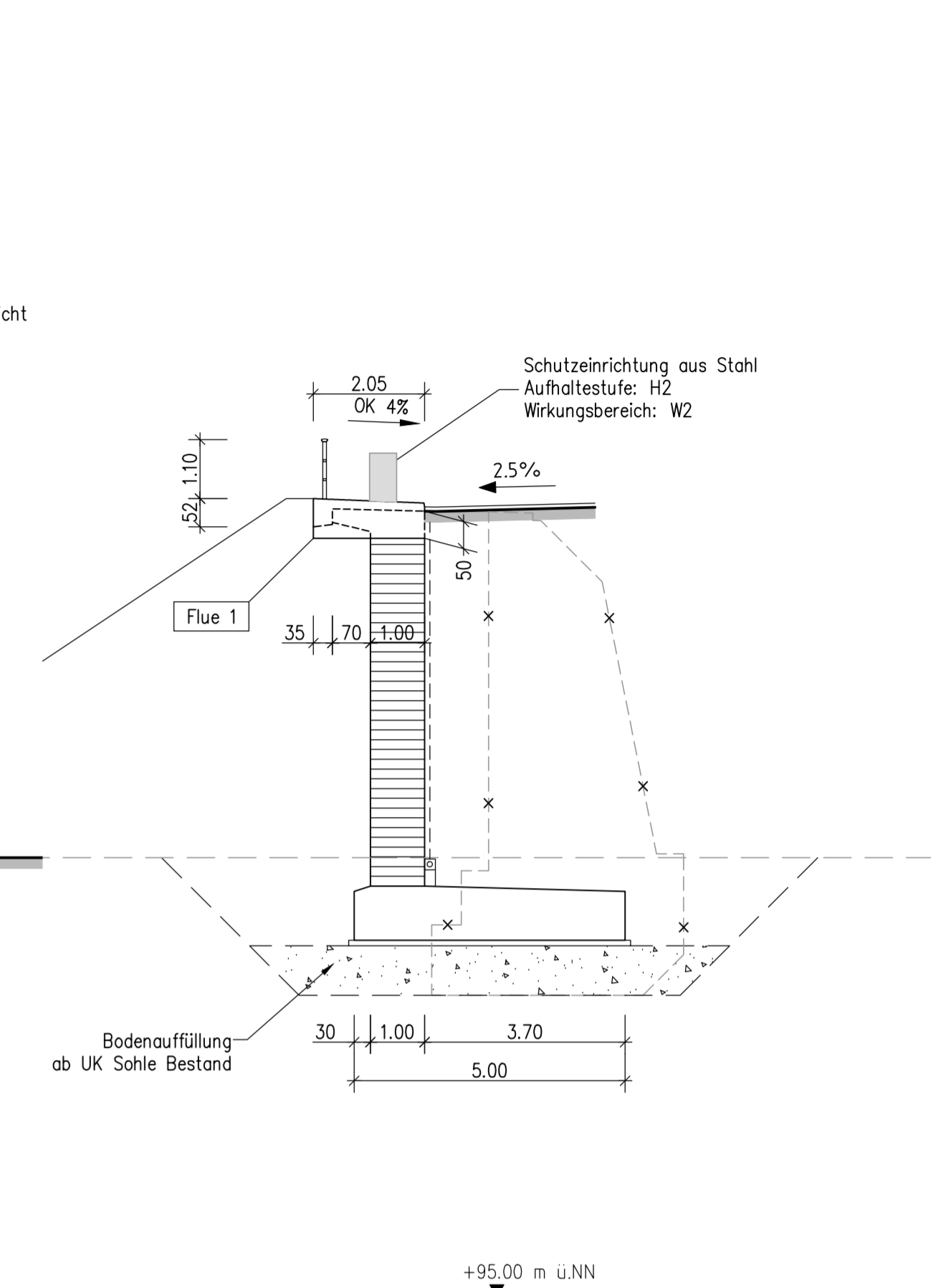
Maße rechtwinklig zur Bauwerksachse
Deckenhöhen in Fahrbahnachse BAB A 656



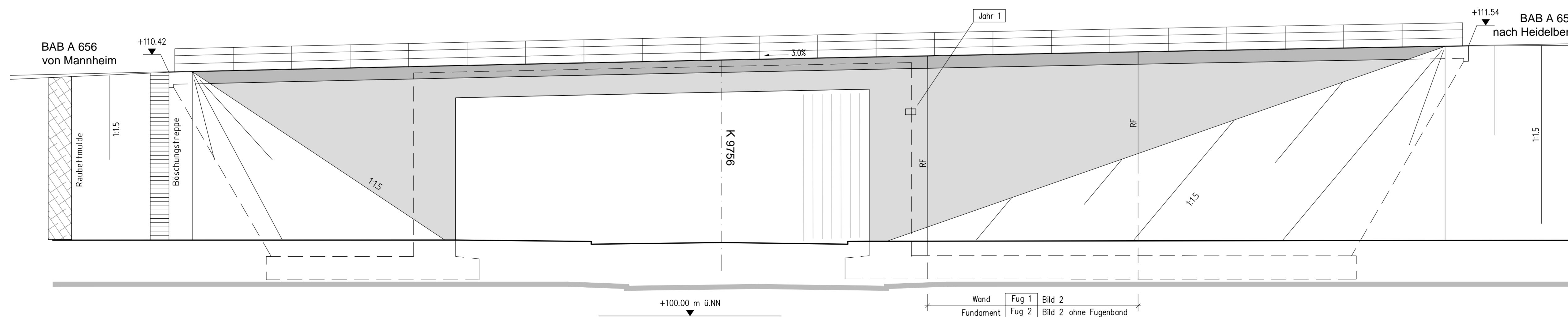
Regelquerschnitt B-B BAB A 656 M. 1:100



Rückansicht Flügel C-C M.1:100



Ansicht D-D M.1:100



Entwurfsbearbeitung:		Projekt-Nr.: 16477	
OBERMEYER PLANEN + BERATEN GmbH PLANUNGSGESELLSCHAFT FÜR BAU, UMWELT VERKEHR UND TECHNISCHE AUSRÜSTUNG		Datum: 03.09.2007 Zeichen: Uns Gez.: 03.09.2007 Wal: 03.09.2007	
Geändert		Datum Gez. Geprüft	
a	Eurocodes	26.7.13	HOA WES
b	Überarbeitung und Anpassung	26.3.15	HOA UNS
c			
d			
Straßenbauverwaltung Baden-Württemberg		Unterlage: 10.1	
Straßenklasse und Nr.: BAB A 656		Blatt-Nr.: 2 (2) b	
Streckenbezeichnung: Mannheim-Heidelberg		Projekt-Nr.:	
Gemarkung: Mannheim			
Bauwerk / Baumaßnahme		Datum Zeichen	
BAB A 656 SA Mannheim-Heidelberg			
BW 6517913 UF der K9756 (Schwabenstraße)			
Plandarstellung:		ASB-Nr.: 6517 913 1+2	
Längs- u. Querschnitte, Ansicht		Bauwerksplan	
		Maßstab: 1 : 100	
Aufgestellt: Karlsruhe, den Referat 43 - Ingenieurbau -			