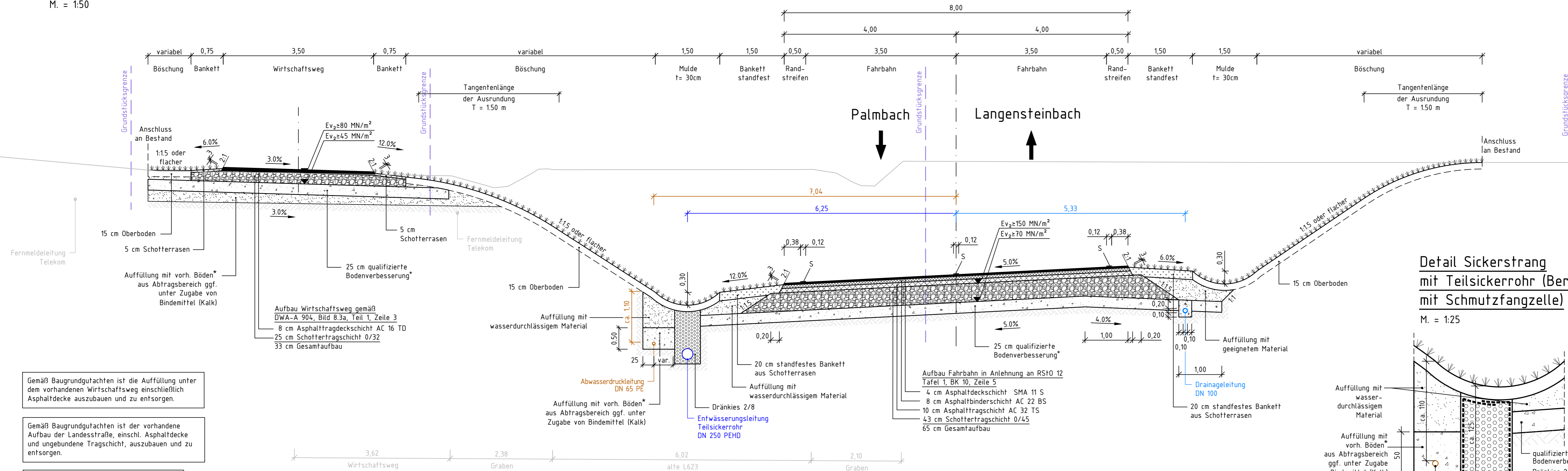


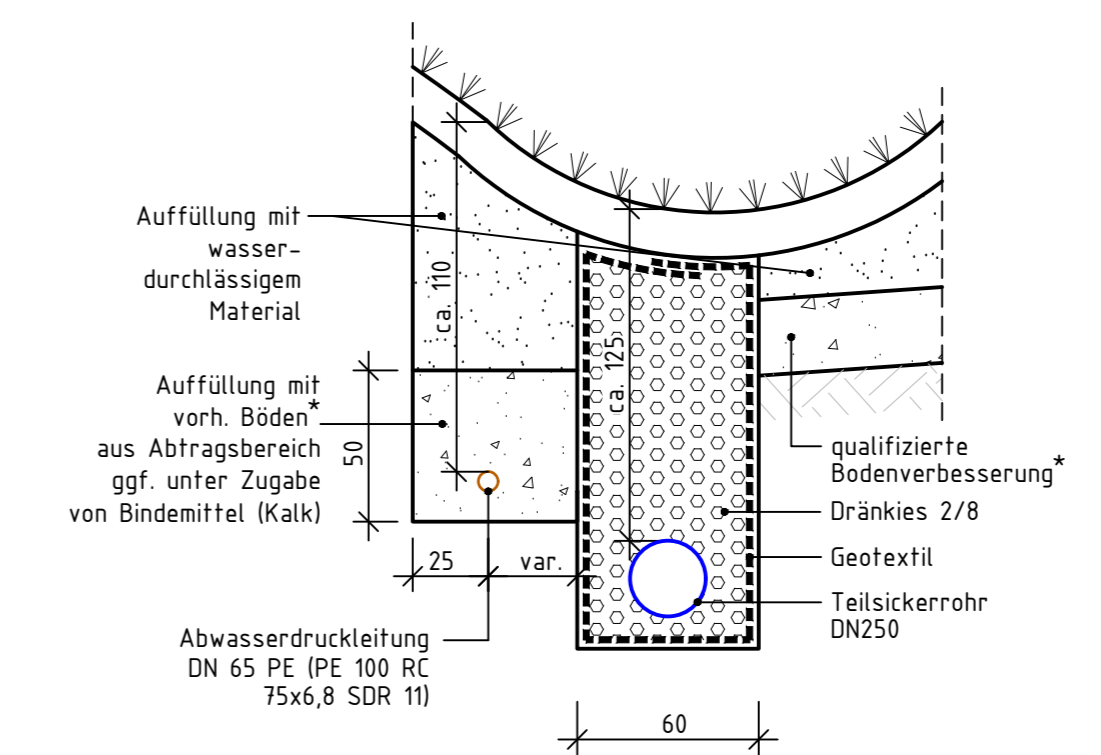
Regelquerschnitt H-H

M. = 1:50



Detail Sickerstrang mit Teilsickerrohr (Bereich mit Schmutzfangzelle)

M. = 1:25




Gemäß Baugrundgutachten ist die Auffüllung unter dem vorhandenen Wirtschaftsweg einschließlich Asphaltdecke auszubauen und zu entsorgen.

Gemäß Baugrundgutachten ist der vorhandene Aufbau der Landesstraße, einschl. Asphaltdecke und ungebundene Tragschicht, auszubauen und zu entsorgen.

*Unter dem Planum ist eine qualifizierte Bodenverbesserung von 25 cm mittels Zement-Kalk-Gemisch durchzuführen. Auf dem Planum (OK verbesserte Schicht) ist ein Verformungsmodul von $E_{v2} \geq 70 \text{ MN/m}^2$ für die Landstraße L623 und $E_{v2} \geq 45 \text{ MN/m}^2$ für die Wirtschaftswege nachzuweisen.

Entwurfsbearbeitung:	Auftrag	16038	m ²
Emch + Berger GmbH Ingenieure und Planer Karlsruhe 76135 Karlsruhe Lorenzstr. 34 Tel.: 0721 8208 - 0 http://www.emchundberger.de	EDV Nr.	16038_Regelquerschnitte_50	0,29
	Stand	27.07.2018	
	bearb.	07/2018	hej/coe
	gez.	07/2018	pam
	gepr.	07/2018	wah



REGIERUNGSPRÄSIDIUM Karlsruhe

Nr.	Art der Änderung	Datum	Name
d			
c			
b			
a			

PSP-Element-Nummer			
Organisationseinh.	Straße	Projekt	
V · 2220	L 0623	A 01	

PROJIS-Nummer					Straßenplan-Nummer		
Land	Jahr	laufende Nummer	VKE	Vertrag			

	von Netzknoten	nach Netzknoten	Station
Anfangsstation	7016030	7017035	0000
Endstation	7016030	7017035	2300

Straßenbauverwaltung Baden-Württemberg		Unterlage 6	
Straße: L 623		Blatt 8	
Nächster Ort: Karlsbad-Langensteinbach			

bearbeitet	Datum	Name
geprüft	31. Juli 2018	gez. Hahn
L 623 Ausbau bei Langensteinbach - Gilt nur für Ausschreibung - - Ausführungsplanung -		
Regelquerschnitt H-H		
Maßstab: 1:50		

Aufgestellt: Karlsruhe, den 31. Juli 2018	Regierungspräsidium Karlsruhe Ref. 47.2, Baureferat Mitte
Genehmigt: Karlsruhe, den 31. Juli 2018	Regierungspräsidium Karlsruhe Ref. 47.2, Baureferat Mitte
gez. Trachte	gez. Genthner