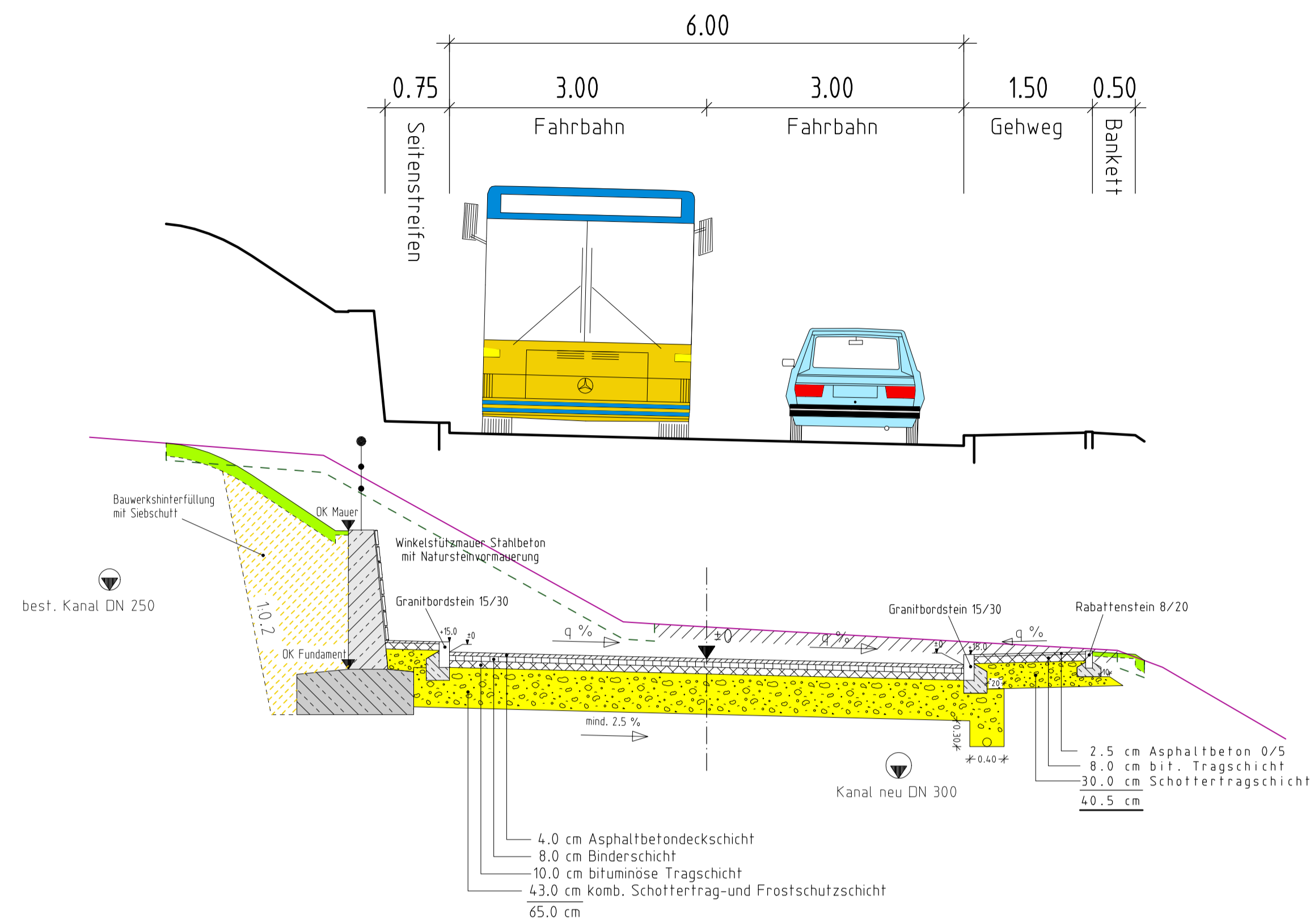
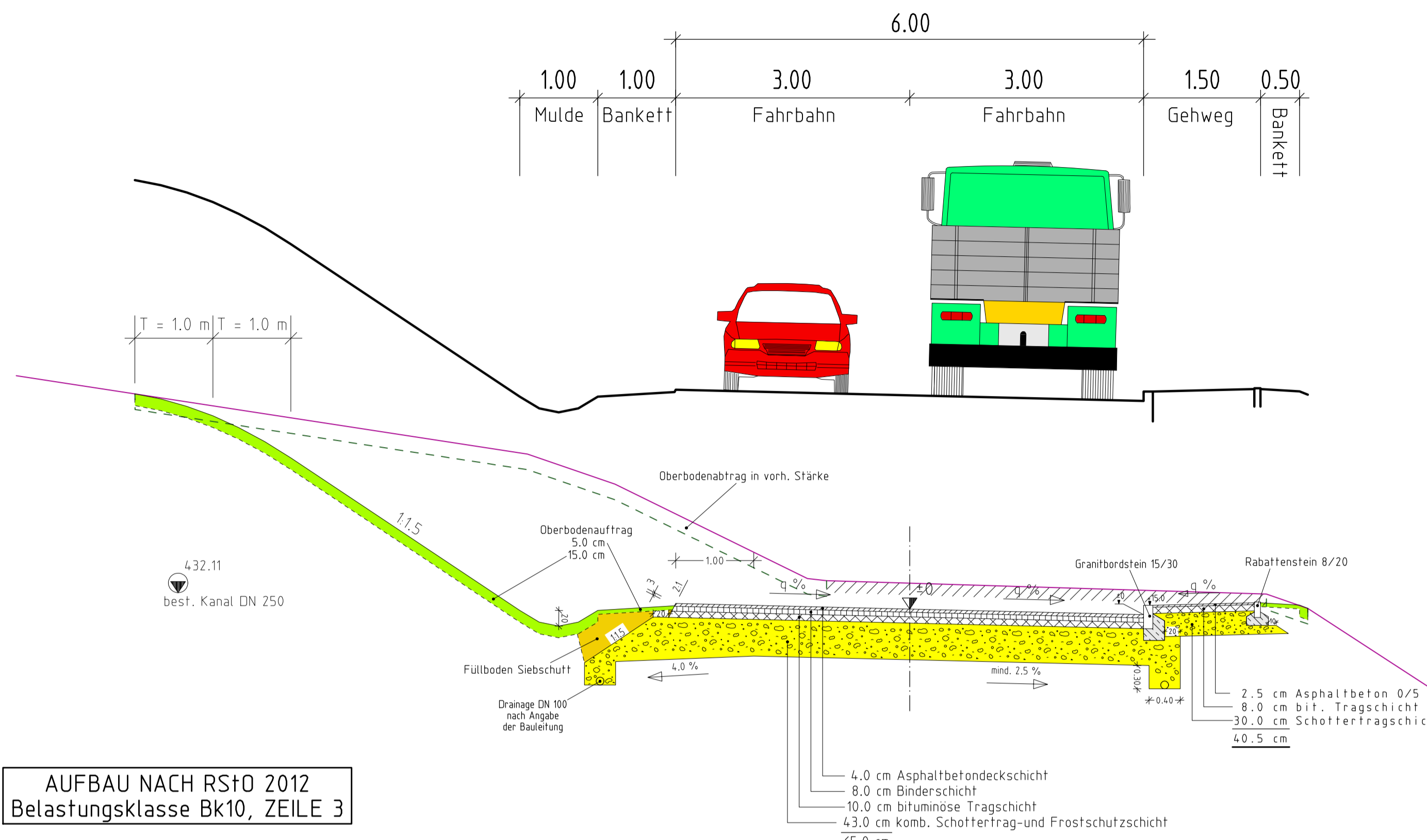


Ausbauquerschnitt Vollausbau mit Winkelstützmauer und Gehweg M 1: 50



AUFBAU NACH RStO 2012
Belastungsklasse BK10, ZEILE 3

Ausbauquerschnitt Vollausbau mit Böschung und Gehweg M 1: 50



Ingenieurbüro für Bauwesen
Dipl.-Ing. Alfred Müller
Regierungsbaumeister
72459 Albstadt-Lautlingen
Telefon 07431/95760
Altmannstraße 13
Telefax 07431/95763

Straßenbauverwaltung Baden-Württemberg
Regierungspräsidium Karlsruhe

Nr.	Art der Änderung	Datum	Name

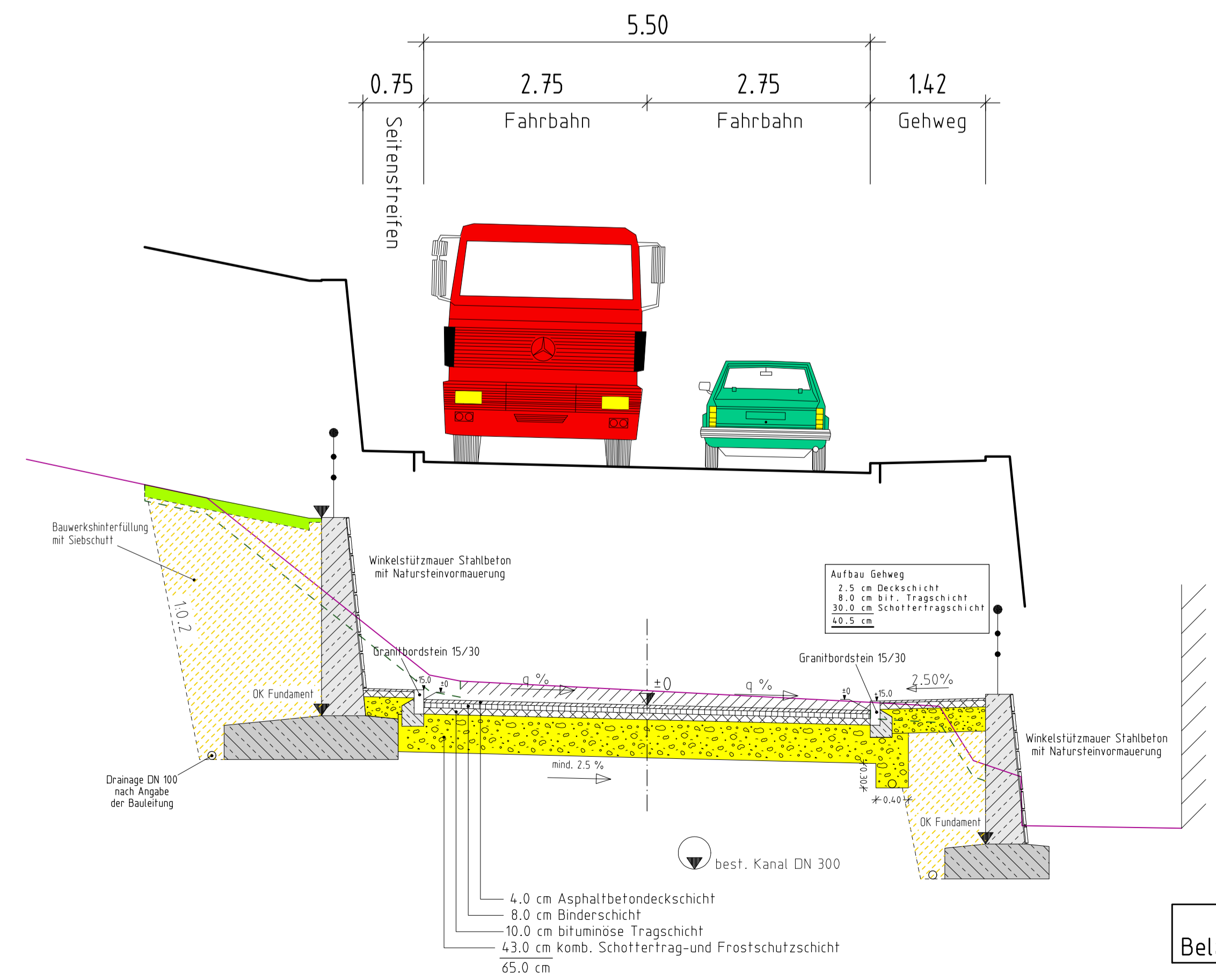
PSP - Element - Nummer			
Organsatzeinh.	Straße	Projekt	
V 2230	L0395	---	

von Netzknoten	nach Netzknoten	Station
Anfangsstation 75118 0811	75118 0008	2 228
Endstation 75118 0811	75118 0008	1 730

Straßenbauverwaltung Baden-Württemberg
Straße: L 395
Nächster Ort: Horb a. N.
L 395
Ausbau der Ortdurchfahrt Horb a. N. - Mühringen
- Bauentwurf -
Maßstab: 1:50

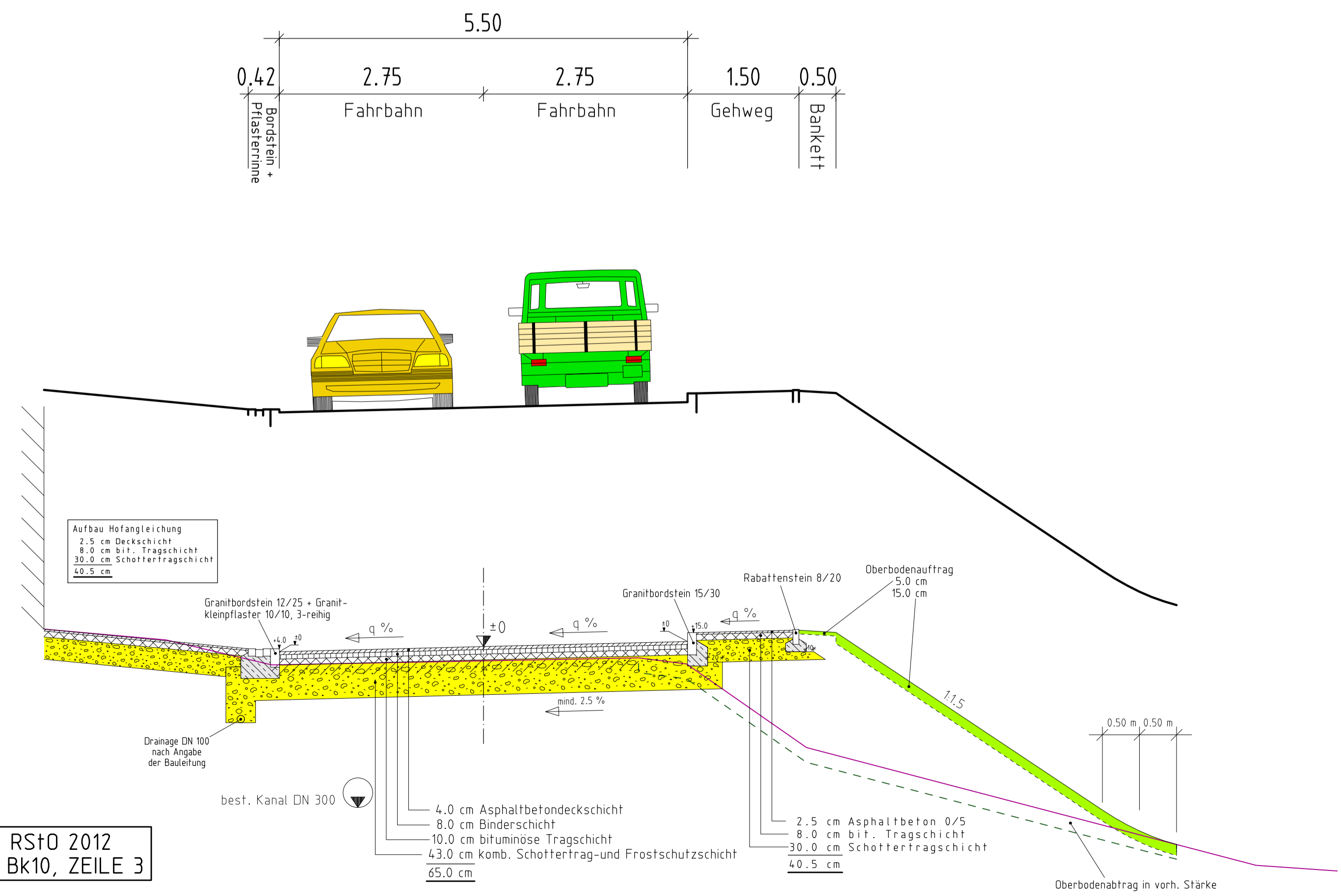
Unterlage 14
Plan 2
bearbeitet Oktober 2016 Müller
geprüft Oktober 2016 Müller
Genehmigt: Regierungspräsidium Karlsruhe Baureferat Süd 47.3

Ausbauquerschnitt Vollausbau mit Winkelstützmauern und Gehweg M 1: 50



AUFBAU NACH RStO 2012
Belastungsklasse BK10, ZEILE 3

Ausbauquerschnitt Vollausbau mit Hofangleichung, Böschung und Gehweg M 1: 50



Ingenieurbüro für Bauwesen
Dipl.-Ing. Alfred Müller
Regierungsbaumeister
72459 Albstadt-Lautlingen
Telefon 07431/95760
Altmannstraße 13
Telefax 07431/95763

Straßenbauverwaltung Baden-Württemberg
Regierungspräsidium Karlsruhe

Nr.	Art der Änderung	Datum	Name

PSP - Element - Nummer			
Organsatzeinh.	Straße	Projekt	
V 2230	L0395	---	

von Netzknoten	nach Netzknoten	Station
Anfangsstation 75118 0811	75118 0008	2 228
Endstation 75118 0811	75118 0008	1 730

Straßenbauverwaltung Baden-Württemberg
Straße: L 395
Nächster Ort: Horb a. N.
L 395
Ausbau der Ortdurchfahrt Horb a. N. - Mühringen
- Bauentwurf -
Maßstab: 1:50

Unterlage 14
Plan 1
bearbeitet Oktober 2016 Müller
geprüft Oktober 2016 Müller
Genehmigt: Regierungspräsidium Karlsruhe Baureferat Süd 47.3