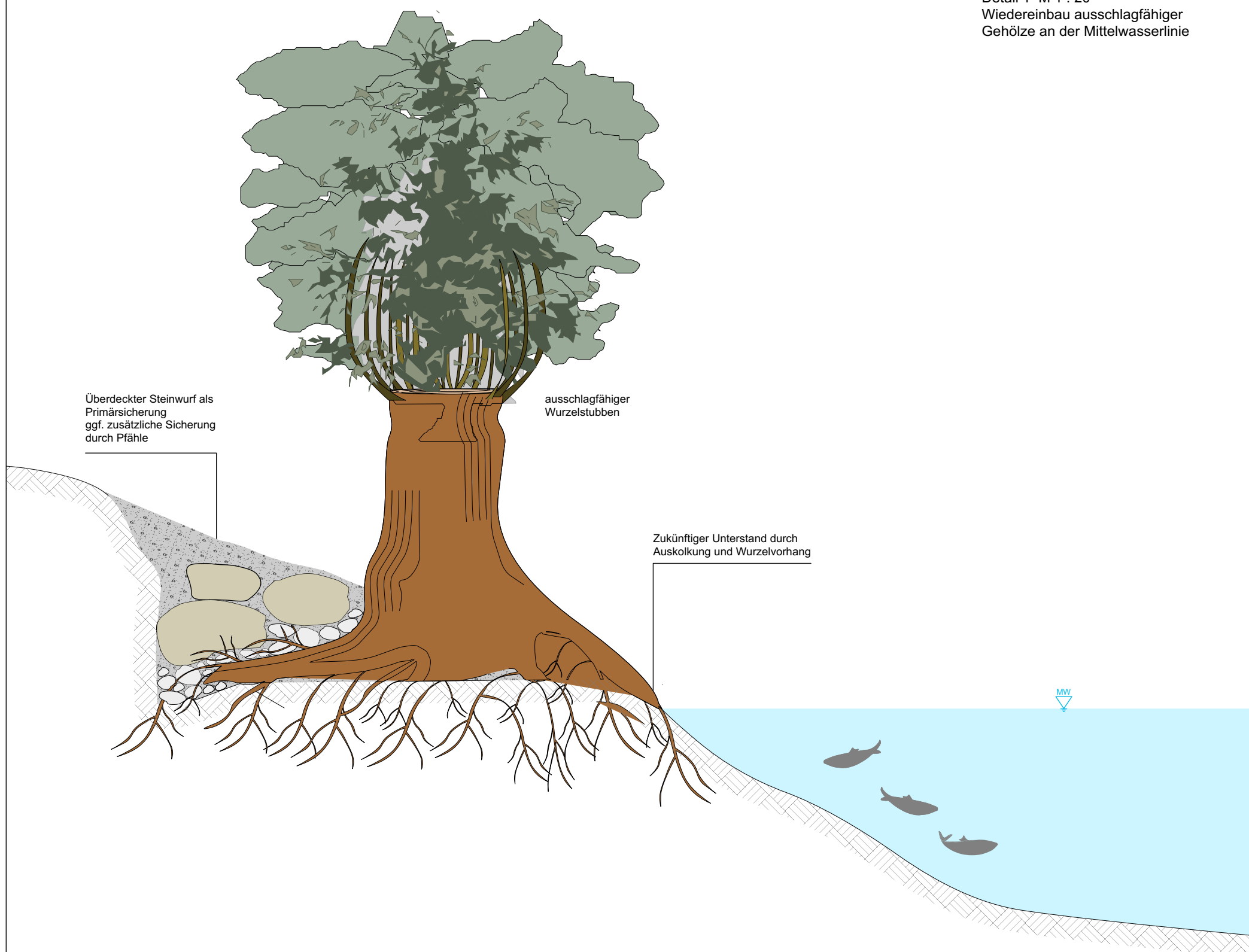
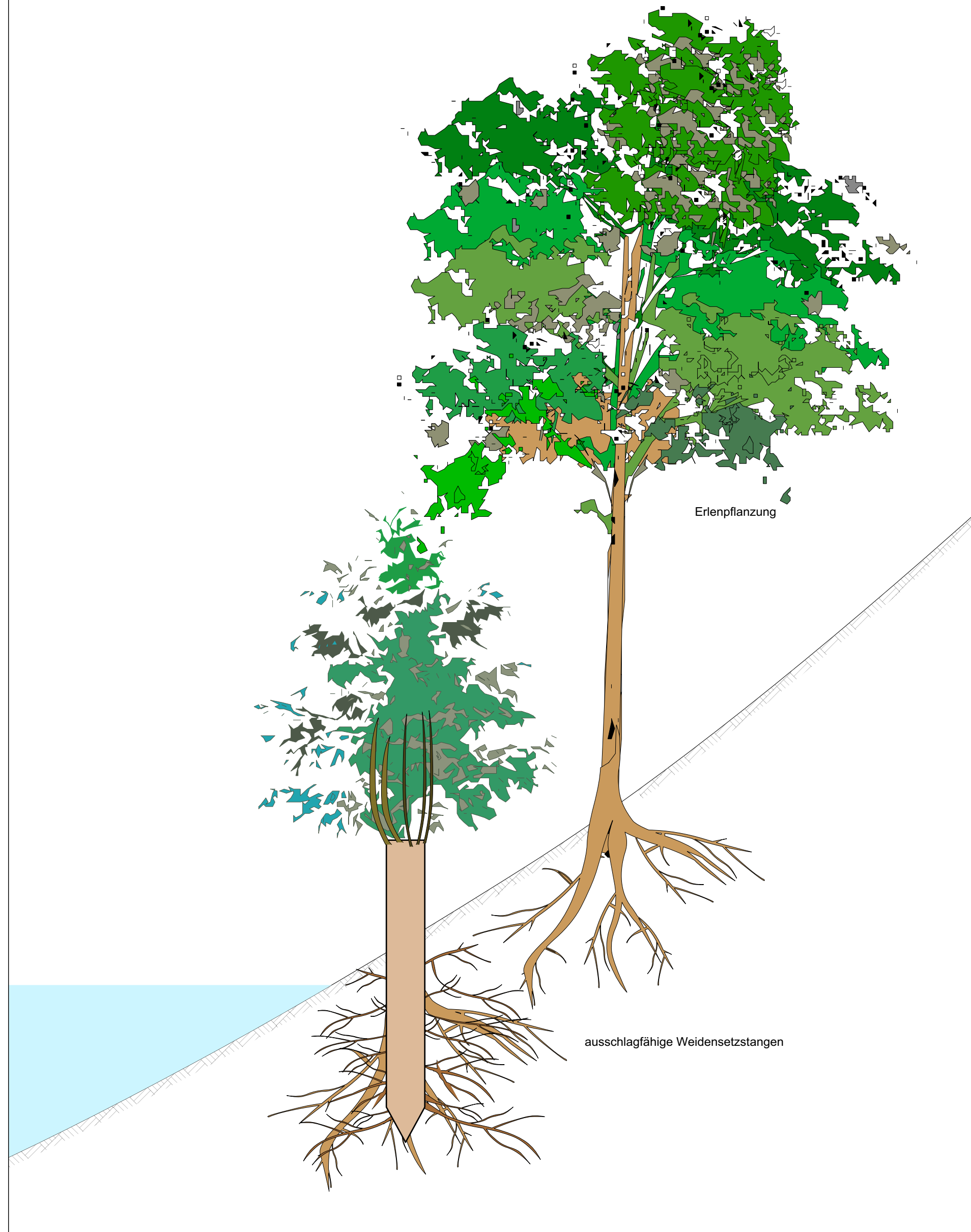


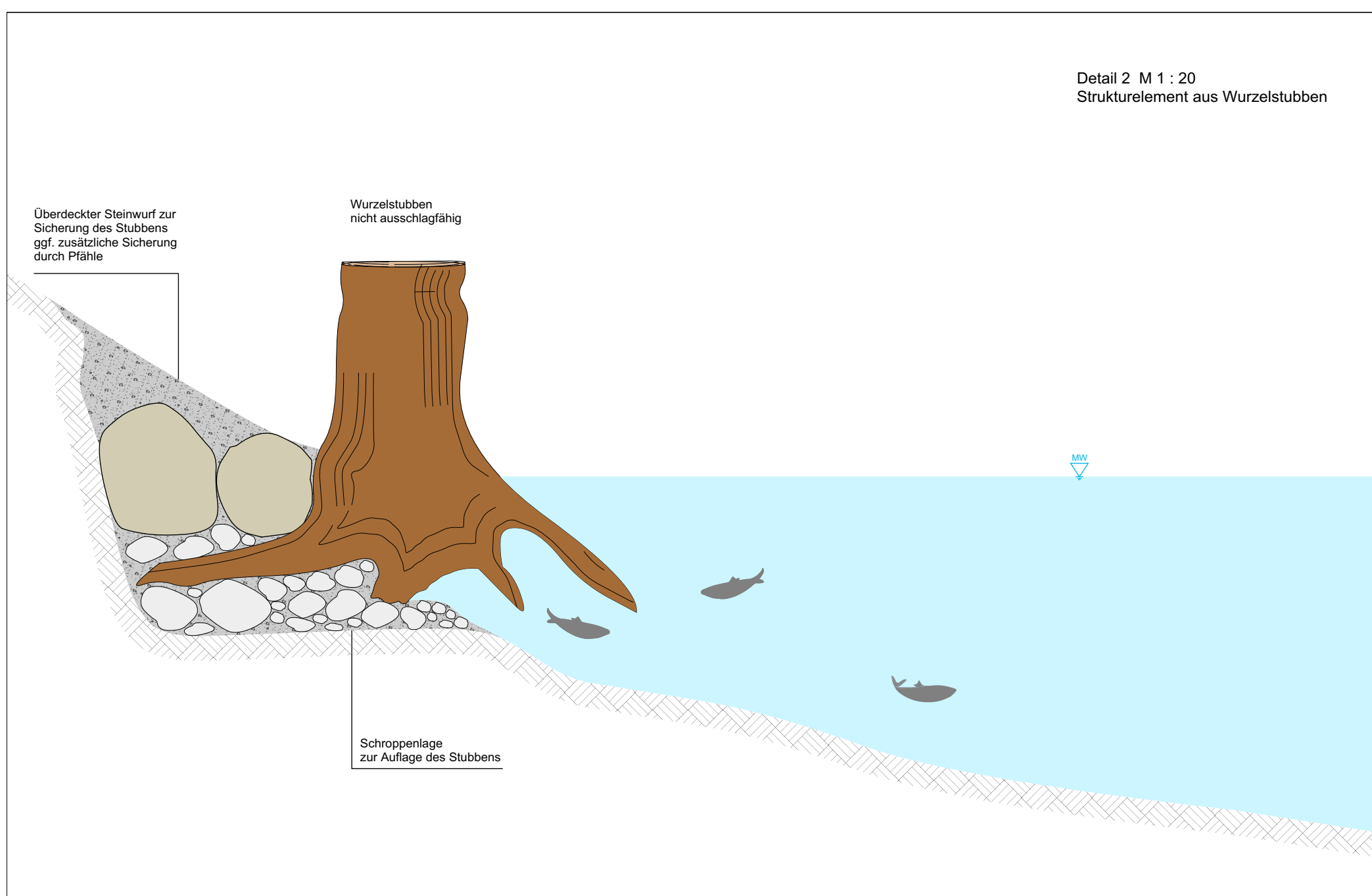
Detail 1 M 1 : 20
Wiedereinbau ausschlagfähiger
Gehölze an der Mittelwasserlinie



Detail 3
Erosionsbegrenzung an
Steilufer und Hinterland
M 1 : 20



Detail 2 M 1 : 20
Strukturelement aus Wurzelstubben



	bearbeitet	18.11.16	me
	gezeichnet	18.11.16	sch
	geprüft		
Magazinplatz 1 72072 Tübingen Tel. 07071 . 440235 info@menz-umweltplanung.de www.menz-umweltplanung.de			Tübingen



REGIERUNGSPRÄSIDIUM
TÜBINGEN

Nr.	Art der Änderung	Datum	Name

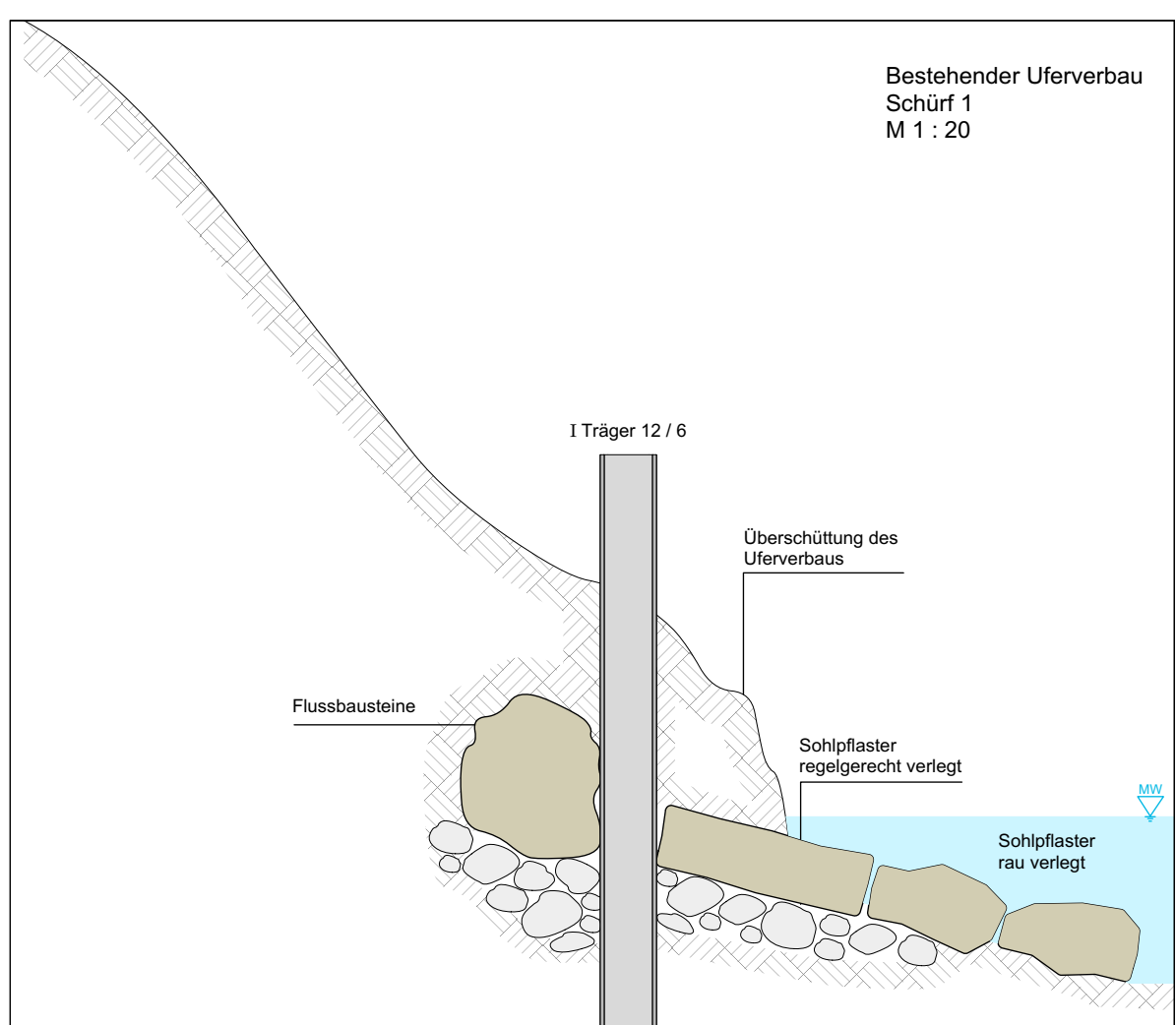
PSP-Element-Nummer			
Organisationseinh.	Straße	Projekt	
x . x x x x x	x x x x x x	x x x x	x x x .

PROJIS-Nummer				Straßenplan-Nr.			
Land	Jahr	laufende Nummer	VKE	Vertrag			
x x	x x	x x x x x					

	von Netzknoten	nach Netzknoten	Station
Anfangsstation	x x x x x x x	x x x x x x x	x x x x
Endstation	x x x x x x x	x x x x x x x	x x x x

Regierungspräsidium Tübingen Referat 53.2 Gewässer I.Ordnung Hochwasserschutz Neckar - Bodensee	Unterlage 4 Blatt 1								
	<table border="1"> <tr> <td></td> <td>Datum</td> <td>Name</td> </tr> <tr> <td>bearbeitet</td> <td></td> <td></td> </tr> <tr> <td>geprüft</td> <td></td> <td></td> </tr> </table>		Datum	Name	bearbeitet			geprüft	
	Datum	Name							
bearbeitet									
geprüft									
Umgestaltung des Neckars Bereich Freibad Tübingen im Zuge des Masterplans Neckar im Regierungsbezirk Tübingen Entwurf Variante 3	Details Maßstab 1 : 200								
Aufgestellt: Tübingen, Regierungspräsidium Tübingen Abt. 5 Umwelt Ref. 53.2 Landesbetrieb Gewässer gez.:									

Bestehender Uferverbau
Schürf 1
M 1 : 20



Bestehender Uferverbau
Schürf 2
M 1 : 20

