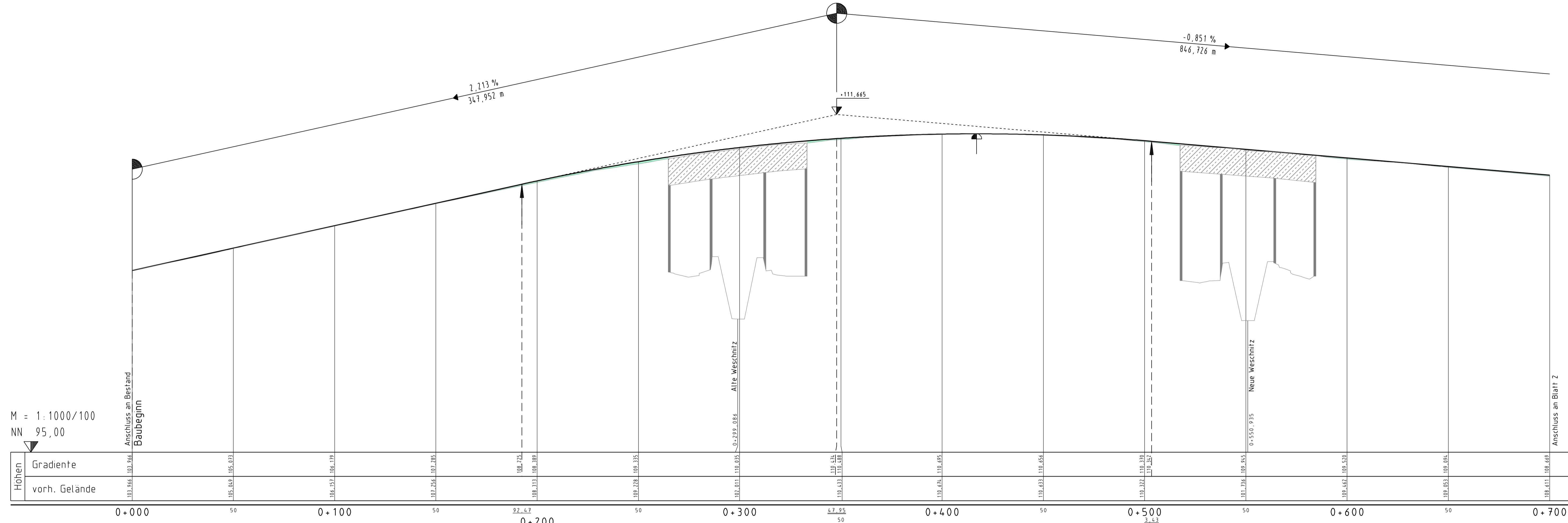


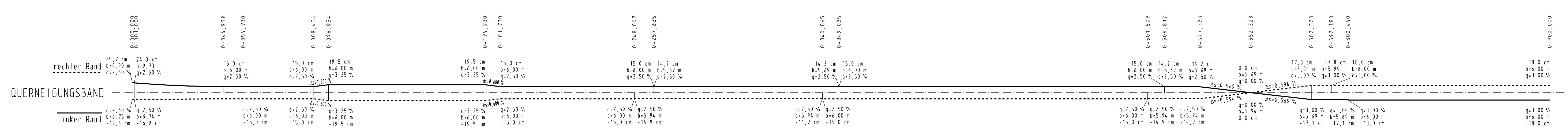

B 38, Achse 350

H: 10150 m
T: 155,482 m
f: -1,191 m
TS: 111,665 m
KM: 0+347,952



M = 1:1000/100
NN 95,00

Höhen	Gradiente	vorh. Gelände	0+000	50	0+100	50	0+200	50	0+300	50	0+400	50	0+500	50	0+600	50	0+700
103,864		103,864			105,071				108,451				108,313				108,655



Legende Planung

- Auftrag/ Damm
- Abtrag/ Einschnitt
- Strasse von rechts, planfrei
- Gradientenhochpunkt
- Gradiententiefpunkt
- Strasse von links, planfrei

Mailänder Consult
Mailänder Ingenieur Consult GmbH
Mehysstraße 13 · 76133 Karlsruhe
T 0721 93260-0 · F 0721 93260-10

	Datum	Name
bearbeitet	April '13	TD
gezeichnet	April '13	RK
geprüft	April '13	CB

Karlsruhe, den 12.04.13 gez. M. Beyer

REGIERUNGSPRÄSIDIUM KARLSRUHE

Nr.	Art der Änderung	Datum	Name

PSP-Element-Nummer
V. 22110 . B0038 . A02 . 117 .

PROJIS-Nummer
Land: Jahr: Laufende Nummer: VKE: Vertrag: Straßenplan-Nr.:

von Netzknoten	nach Netzknoten	Station
6 6 1 9 0 2 9	6 6 1 9 0 3 1	0 0 2 7 8
Endstation	6 6 1 9 0 3 2	0 1 7 0 0

Straßenbauverwaltung Baden-Württemberg
Straße: B 38
Nächster Ort: Weinheim

Unterlage 8
Blatt 1

	Datum	Name
bearbeitet		
geprüft		

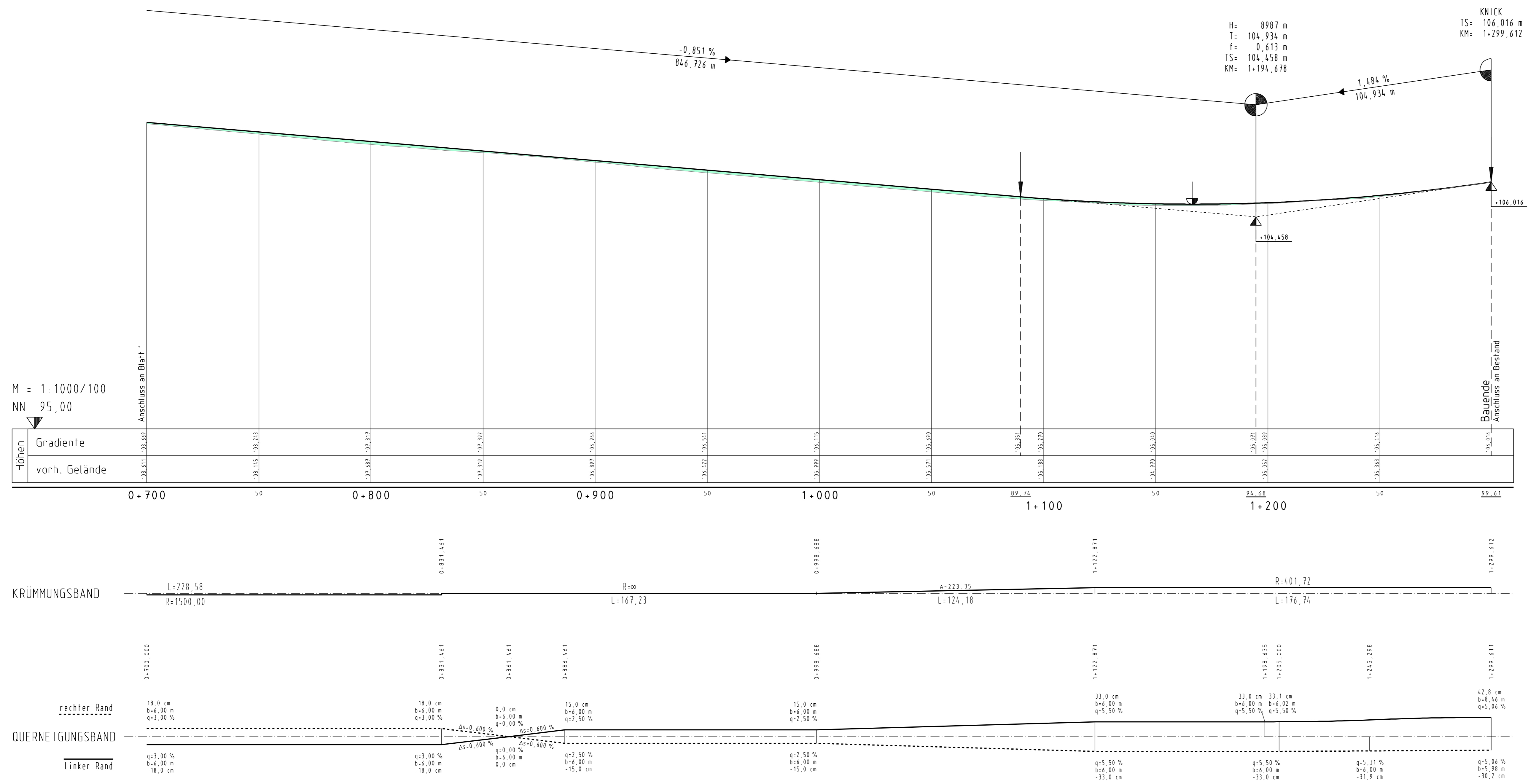
B 38
3. Fahrspur bei Weinheim
Planfeststellung

Höhenplan B 38
0+000,000 - 0+700,000
Maßstab 1:1000/100

Aufgestellt Karlsruhe, den 15.04.13
Regierungspräsidium Karlsruhe
Abt. 4: Straßenwesen und Verkehr
Ref. 44: Straßenplanung
gez. M. Schnell

HLPGEK01.PLT HLPGEK01 05.06.13 113,5cm x 51,9cm

B 38, Achse 350



Legende Planung

	Auftrag/ Damm		Gradientenhochpunkt
	Abtrag/ Einschnitt		Gradiententiefpunkt
	Strasse von rechts, planfrei		Strasse von links, plangleich

Mailänder Consult
 Mailänder Ingenieur Consult GmbH
 Mathysstraße 13 • 76133 Karlsruhe
 T 0 721 93280-0 • F 0 721 93280-10

	Datum	Name
bearbeitet	April '13	TD
gezeichnet	April '13	RK
geprüft	April '13	CB

Karlsruhe, den 12.04.13 gez. M. Beyer

REGIERUNGSPRÄSIDIUM KARLSRUHE

Nr.	Art der Änderung	Datum	Name

PSP-Element - Nummer

Organisationsenh. V. 2210, Straße B 0038, Projekt A 02, 1117

PROJIS-Nummer and **Straßenplan-Nr.**

Land	Jahr	laufende Nummer	VKE	Vertrag

	von Netzknoten	nach Netzknoten	Station
Anfangsstation	6 6 1 9 0 2 9	6 6 1 9 0 3 1	0 0 2 7 8
Endstation	6 6 1 9 0 3 1	6 6 1 9 0 3 2	0 1 7 0 0

Straßenbauverwaltung Baden-Württemberg
 Straße: B 38
 Nächster Ort: Weinheim

B 38
3. Fahrspur bei Weinheim
Planfeststellung

Unterlage Blatt 8
 Datum Name
 bearbeitet
 geprüft

Höhenplan B 38
 0+700,000 - 1+299,612
 Maßstab 1:1000/100

Aufgestellt Karlsruhe, den 15.04.13
 Regierungspräsidium Karlsruhe
 Abt. 4, Straßenwesen und Verkehr
 Ref. 44, Straßenplanung

gez. M. Schnell

K607 /H_PGEK02.PLT