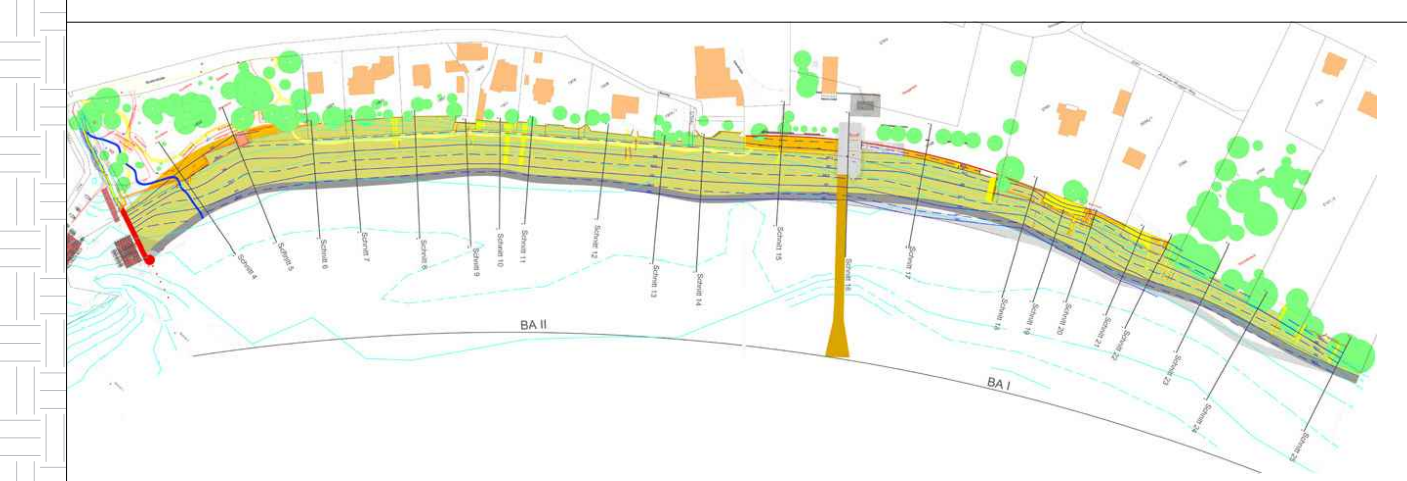
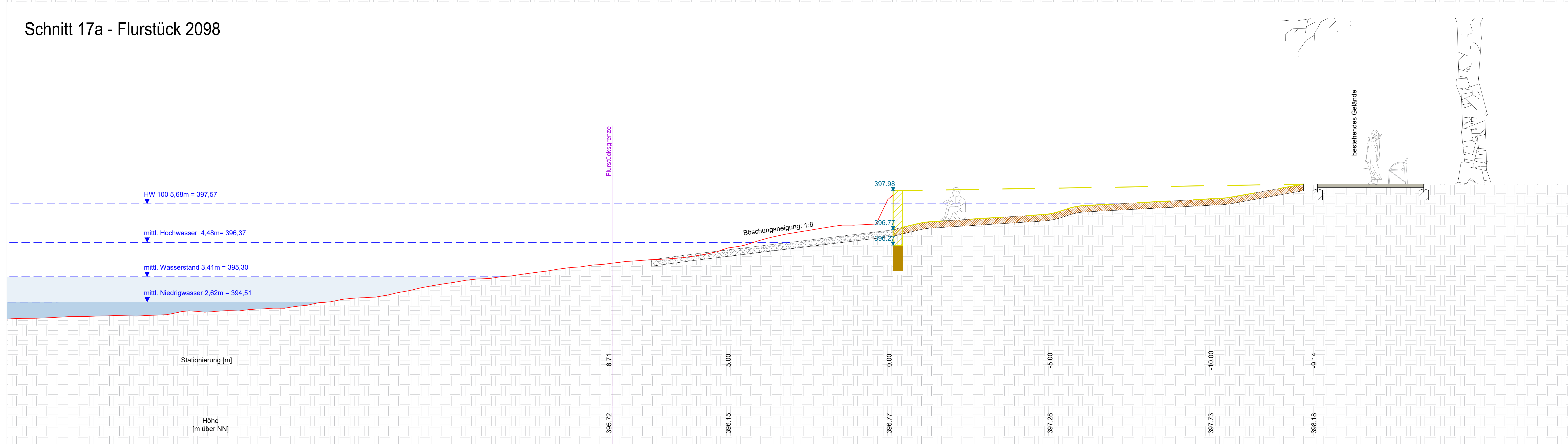


Schnitt 17 - Flurstück 2098

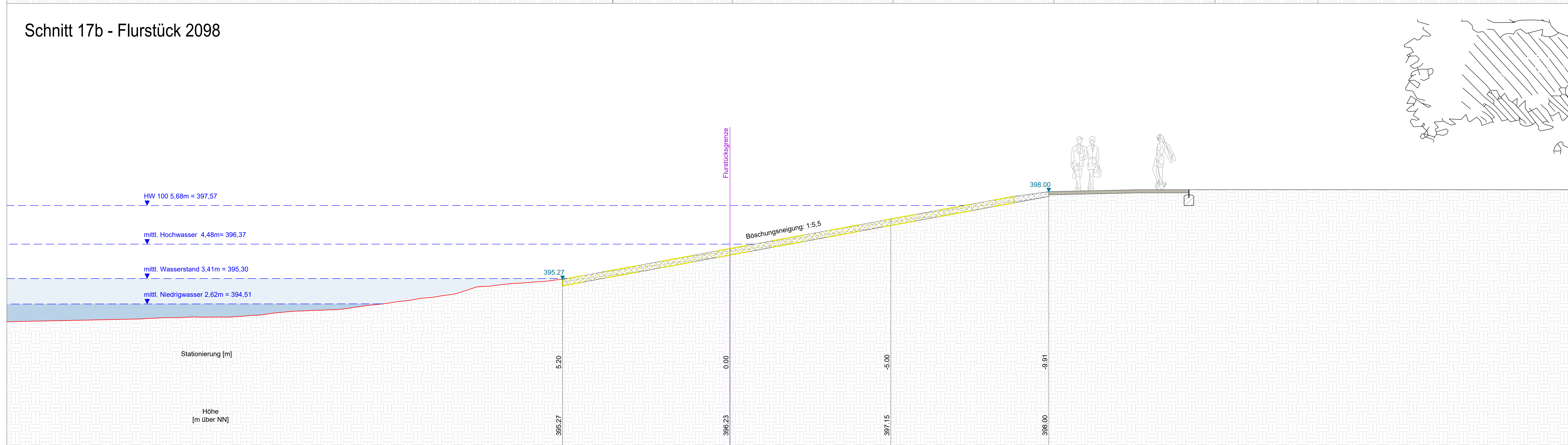


- LEGENDE**
- Geplante Kiesschüttung 0/63
  - Kiesschüttung Böschungsfuß 150/240
  - Kiesschüttung Bauwerksstabilisierung / Maueranschüttung / Unterbau Uferweg 0/240 (Mischung gemäß erdstatistischen Berechnungen)
  - Bestehender Seeboden
  - Steinerde (Gemisch aus mineralischem Boden und Kies0/240)
  - Abbruch bestehender Bauwerke (Mauern, Wege, Slipanlagen, etc.)
  - Aktueller Seeboden auf Basis aktueller Laserscandaten

Schnitt 17a - Flurstück 2098



Schnitt 17b - Flurstück 2098



**AUSFÜHRUNGSPLANUNG**

BAUHERR / VORHABENSTRÄGER

**Baden-Württemberg**  
REGIERUNGSPRÄSIDIUM TÜBINGEN  
Konrad-Adenauer-Straße 20, 72072 Tübingen

**KRESSBRONN**  
am Bodensee - da bin ich gern!

Gemeinde Kressbronn am Bodensee  
Hauptstraße 19, 88079 Kressbronn am Bodensee

LANDSCHAFTSARCHITEKT

**PLANSTATT SENNER**  
Breitlestraße 21, 88662 Überlingen

PROJEKT  
2245 Uferrenaturierung Kressbronn a. B.

Schnitt 17, 17a, 17b

|                |                      |                  |                |                  |
|----------------|----------------------|------------------|----------------|------------------|
| Format:        | Maßstab:             | Planer/Datum:    | Geprüft/Datum: | Genehmigt/Datum: |
| A0             | 1: 50                | tg/pr 29.11.2017 | -              | -                |
| Plannr.:       | Änderung Plannummer: |                  |                |                  |
| PS_2245_FR_S06 | -                    |                  |                |                  |