

# Gemeindeverbindungsstraße

## Zeichenerklärung:

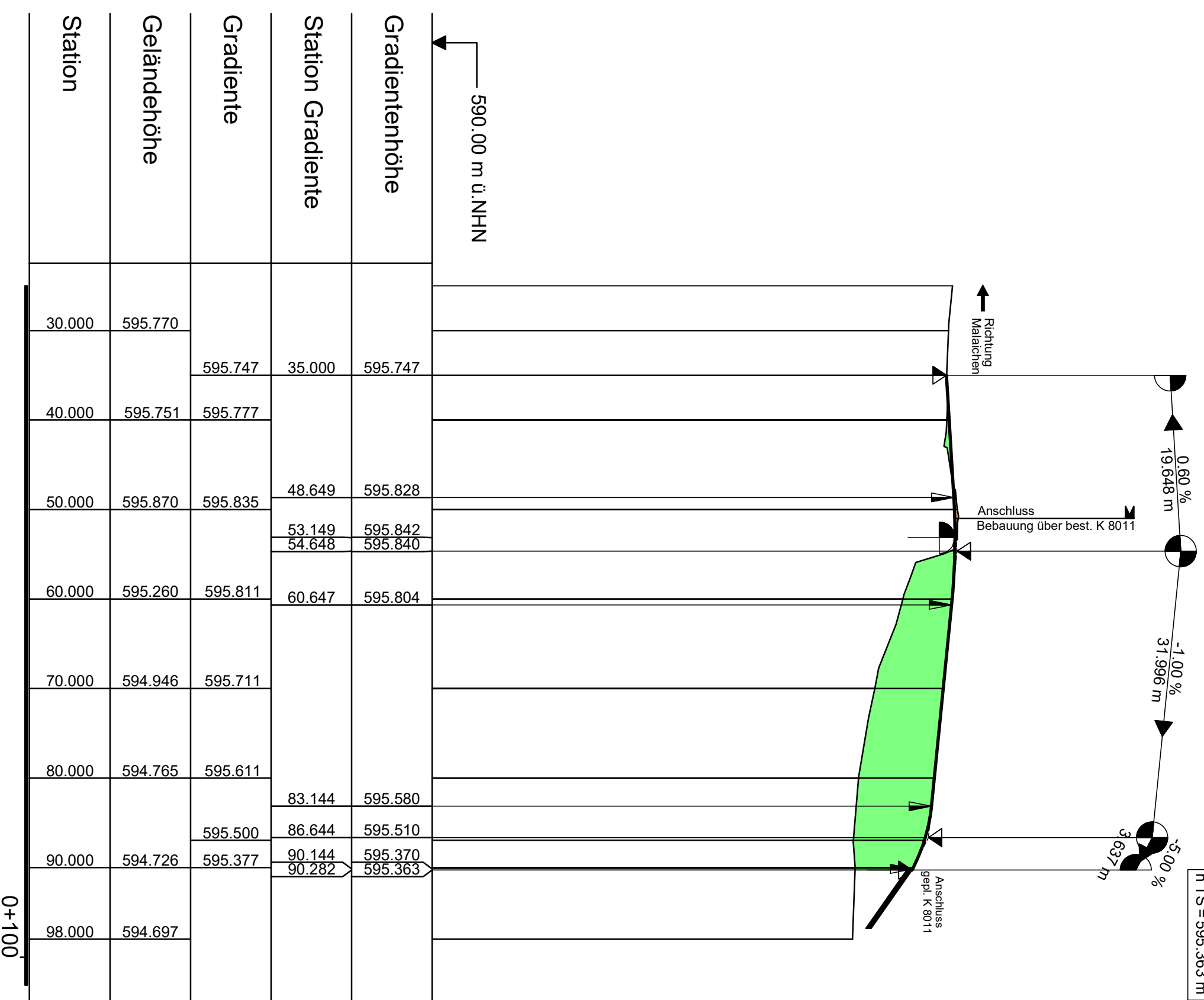
-  Damm
-  Einschnitt

ohne Ausrundung  
km = 0+035,000  
h TS = 595,747 m

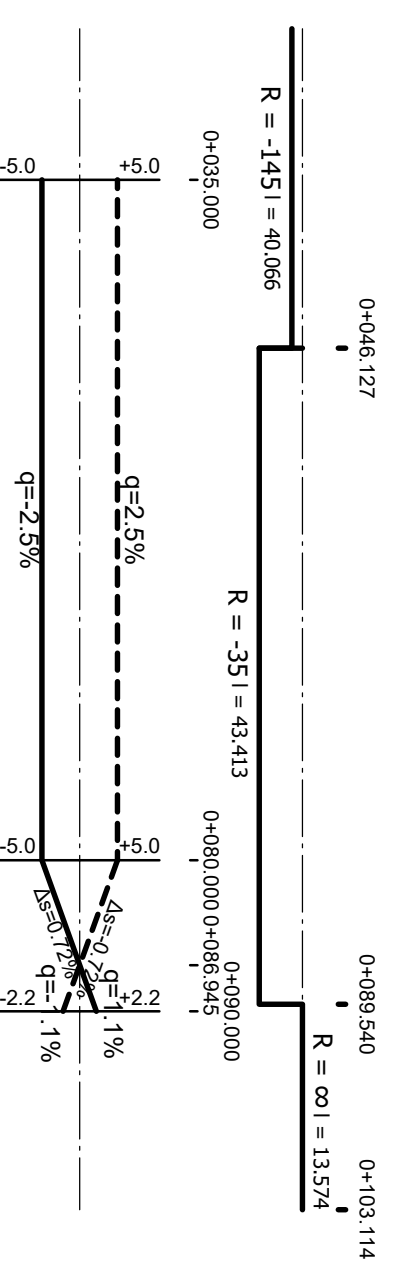
H = 750,000 m  
T = 5,999 m  
f = -0,024 m  
km = 0+054,648  
h TS = 595,864 m


H = 175,000 m  
T = 3,500 m  
f = 0,035 m  
km = 0+085,644  
h TS = 595,545 m


ohne Ausrundung  
km = 0+090,282  
h TS = 595,363 m



**Querneigung**  
Maßstab 1:10  
Rand links -1 Abstand: 2.000  
Rand rechts +1 Abstand: 2.000



	<b>Büro Munsingen</b> Telefon 07381 / 93 98 - 0 Munsingen - Reudingen Rottweil - Reudingen Neu-Ulm - Aulendorf www.pirker-pfeiffer.de	Datum	Name
		gezeichnet	MA
		geprüft	WA
		freigegeben	

	<b>Landratsamt Ravensburg</b>	Datum	Name
		bearbeitet	

Nr.	Art der Änderung	Datum	Name

Anfangsstation	8 3 2 5 0 1 9	nach Netzknoten	8 3 2 5 0 2 0	Station	0 5 3 8
Endstation	8 3 2 5 0 1 9		8 3 2 5 0 2 0		0 1 6 0
Lagesystem:	GK <input checked="" type="checkbox"/> UTM <input type="checkbox"/>	Stand Kataster:		04 / 2013	
Höhensystem:	NN <input checked="" type="checkbox"/> NHN <input type="checkbox"/>	Bestandsvermessung:		2014 - 04/2016	

## FESTSTELLUNGSENTWURF

Strassenbauverwaltung Baden - Württemberg	Strasse:	K 8011	Unterlage:	6
	Nachster Ort:	Eglöfs	Blatt-Nr.:	2
	PROJIS-Nr.:		HÖHENPLAN	
	PSP- Element:		Maßstab:	1:500/50
<b>K 8011</b>				
Verlegung des Anschlusses an die B 12				

Aufgestellt:	Ravensburg, den 20.09.2019	Genehmigt:	Ravensburg, den 08.10.2019
Strassenbauamt		Strassenbauamt	
gez: Fugel		gez: Gehlinger	